

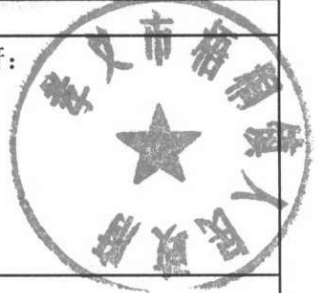




## 拟征收土地现状调查表

孝义市自然资源局（盖章）




建设用地项目名称		孝义市二〇二一年第 五 批次建设用地					
被征地乡（镇）政府名称		梧桐镇					
被征地村民委员会名称		东王屯村村民委员会					
调查部门		中元国际投资咨询中心有限公司					
调查时间	2021.10	调查地点	东王屯村				
调查方式	外野调查	调查程序					
拟征地调查情况							
图斑		地类			面积（公顷）		
0007		旱地			8.9996		
合计		/			8.9996		
调查结果与数据库比对情况（2018年土地利用变更调查数据库）							
调查图斑	权属	地类	面积	数据库图斑	权属	地类	面积
0007	集体	建设用	8.9996	0007	集体	旱地	8.9996
调查结果与数据库权属不一致图斑	面积		调查结果与数据库地类不一致图斑		面积		
0007	8.9996		0007		8.9996		
村民住房调查情况							
户主	面积	住房有效证件	身份证号		使用权人	备注	
/	/	/	/		/	/	
地上附着物及青苗调查情况							
地上附着物	权属	种类	数量	青苗	权属	种类	数量
见附表							
被征地农户（单位）签字确认							
孝义市政府拟征收我村集体土地8.9996公顷（根据2009年土地利用变更调查数据库以及中王屯村、东王屯村、北姚村指界共同权属说明），其中涉及东王屯村集体农用地8.9996公顷 按未承包到户土地办理征地手续。							
调查单位盖章确认							
被征地村民委员会：  (签字、盖章)				被征地乡（镇）人民政府：  (签字、盖章)			
农经（农业）部门：  (签字、盖章)				其它参与部门调查：  (签字、盖章)			
调查人员签字		王健 田冰					
备注		(委托情况及未委托但调查人员已确认情况)					



# 拟征收土地现状调查表

## 附表一

调查时间:

拟征收土地用途		工矿用地					
拟征收土地位置		孝义市梧桐镇东王屯村					
拟征收土地情况							
地类		面积					
		公顷			亩		
农用地	旱地	8.9996			134.994		
合计		8.9996			134.994		
调查结果与数据库比对情况 (2018年土地利用变更调查数据库)							
调查图斑	权属	地类	面积	数据库图斑	权属	地类	面积
0007	集体	建设用地	8.9996	0007	集体	旱地	8.9224
						田坎	0.0772
调查结果与数据库权属不一致图斑		面积		调查结果与数据库地类不一致图斑		面积	
/		/		0007		8.9996	
调查结果与数据库比对情况 (变更前数据库)							
调查图斑	权属	地类	面积	数据库图斑	权属	地类	面积
0007	集体	建设用地	8.9996	0007	集体	旱地	8.9996
调查结果与数据库权属不一致图斑		面积		调查结果与数据库地类不一致图斑		面积	
/		/		0007		8.9996	
地上附着物调查情况							
地上附着物		种类		数量	单位	备注	
制冷站		钢混结构		1127	平方米	违法用地134.994亩 (违法建筑, )已处罚 (孝国土罚字2021 14号)	
化产机柜间		钢混结构		803.2	平方米		
化产35kV变电站		钢混结构		810	平方米		
110kV总变		钢混结构		4460.8	平方米		
脱硫		钢混结构		7388.21	平方米		
冷鼓		钢混结构		4800	平方米		
焦油及氨水分离		钢混结构		4160	平方米		
机柜间		钢结构		374.4	平方米		
转运站		混凝土结构		48.8	平方米		
耐火材料库		混凝土结构		1224	平方米		
机修		钢混结构		648	平方米		
焦炉		混凝土结构		4967.4	平方米		
煤塔		混凝土结构		267.46	平方米		
机侧变电所		钢结构		432	平方米		
调查单位:  (签字、盖章)		被征地村民委员会:  (签字、盖章)		乡镇自然资源所:  (签字、盖章)			
备注							

说明:农村集体经济组织、土地承包户和相关权利人应按规定的时间参与调查、清点、确认工作。对不能直接到场参加的,应提供书面授权委托书,委托他人代理。对不能直接到场且未委托他人代理、经通知仍不到场参加的,由调查人员现场调查、清点后,在“拟征收土地现状调查表”中载明情况并共同签字确认;确有必要的,可以聘请公证机构进行公证。



# 拟征收土地现状调查表




孝义市自然资源局 (盖章)

建设用地项目名称	孝义市二〇二一年第 五 批次建设用地						
被征地乡(镇)政府名称	梧桐镇						
被征地村民委员会名称	北姚村村民委员会						
调查部门	2021.10 中元国际投资咨询中心有限公司						
调查时间				调查地点	北姚村		
调查方式	外野调查			调查程序			
拟征地调查情况							
图斑				地类	面积(公顷)		
0010/0008				旱地	5.3610		
合计				/	5.3610		
调查结果与数据库比对情况 (2018年土地利用变更调查数据库)							
调查图斑	权属	地类	面积	数据库图斑	权属	地类	面积
见附件							
调查结果与数据库权属不一致图斑	面积		调查结果与数据库地类不一致图斑		面积		
见附件							
村民住房调查情况							
户主	面积	住房有效证件	身份证号		使用权人	备注	
/	/	/	/		/	/	
地上附着物及青苗调查情况							
地上附着物	权属	种类	数量	青苗	权属	种类	数量
见附件							
被征地农户(单位)签字确认							
<p>孝义市政府拟征收我村集体土地5.3610公顷(根据2009年土地利用变更调查数据库以及东王屯村、北姚村指界共同权属说明),其中涉及北姚村集体农用地5.3610公顷,按未承包到户土地办理征地手续。</p>							
调查单位盖章确认							
被征地村民委员会:  (签字、盖章)				被征地乡(镇)人民政府:  (签字、盖章)			
农经(农业)部门:  (签字、盖章)				其它参与部门调查:  (签字、盖章)			
调查人员签字: 							
备注:				(委托情况及未委托但调查人员已确认情况)			

# 拟征收土地现状调查表

# 附表一

调查时间:

拟征收土地用途		工矿用地					
拟征收土地位置		孝义市梧桐镇北姚村村					
拟征收土地情况							
地类		面积					
		公顷			亩		
农用地	旱地	5.3610			80.415		
合计		5.3610			80.415		
调查结果与数据库比对情况 (2018年土地利用变更调查数据库)							
调查图斑	权属	地类	面积	数据库图斑	权属	地类	面积
0010	集体	建设用地	5.3338	0010	集体	农用地	5.3340
0008	集体	建设用地	0.0272	0008	集体	农用地	0.0270
调查结果与数据库权属不一致图斑		面积		调查结果与数据库地类不一致图斑		面积	
/		/		0010		5.3338	
				0008		0.0272	
调查结果与数据库比对情况 (变更前数据库)							
调查图斑	权属	地类	面积	数据库图斑	权属	地类	面积
0010	集体	建设用地	5.3338	0010	集体	农用地	5.3338
0008	集体	建设用地	0.0272	0008	集体	农用地	0.0272
调查结果与数据库权属不一致图斑		面积		调查结果与数据库地类不一致图斑		面积	
/		/		0010		5.3338	
				0008		0.0272	
地上附着物调查情况							
地上附着物		种类		数量		单位	备注
事故水池		混凝土结构		27480		平方米	违法用地 (违法建筑, ) 已处罚 (孝国土罚字2021 14号)
污水处理		钢混结构		16297.9		平方米	
调查单位:			被征地村民委员会:			乡镇自然资源所:	
 (签字、盖章)			 (签字、盖章)			 (签字、盖章)	
备注							

说明: 农村集体经济组织、土地承包户和相关权利人应按规定的时间参与调查、清点、确认工作。对不能直接到场参加的, 应提供书面授权委托书, 委托他人代理。对不能直接到场且未委托他人代理、经通知仍不到场参加的, 由调查人员现场调查、清点后, 在“拟征收土地现状调查表”中载明情况并共同签字确认: 确有必要的, 可以聘请公证机构进行公证。