



拟征收土地现状调查表




孝义市自然资源局（盖章）

建设用地项目名称		孝义市二〇二一年第 九 批次建设用地					
被征地乡（镇）政府名称		梧桐镇					
被征地村民委员会名称		东梧桐村村民委员会					
调查部门		中元国际投资咨询中心有限公司					
调查时间		2021.10		调查地点		东梧桐村	
调查方式		外野调查		调查程序			
拟征地调查情况							
图斑		地类			面积（公顷）		
0023		旱地/农村道路			6.0755		
合计		/			6.0755		
调查结果与数据库比对情况（2018年土地利用变更调查数据库）							
调查图斑	权属	地类	面积	数据库图斑	权属	地类	面积
见附表				见附表			
调查结果与数据库权属不一致图斑		面积		调查结果与数据库地类不一致图斑		面积	
无		/		0023		6.0755	
村民住房调查情况							
户主	面积	住房有效证件	身份证号		使用权人	备注	
/	/	/	/		/	/	
地上附着物及青苗调查情况							
地上附着物	权属	种类	数量	青苗	权属	种类	数量
见附表							
被征地农户（单位）签字确认							
<p>孝义市政府拟征收我村集体土地6.0755公顷（根据2009年土地利用变更调查数据库以及东梧桐村、北姚村指界共同权属说明）其中涉及东梧桐村集体农用地6.0755公顷（91.1325亩）按未承包到户土地办理征地手续。</p>							
调查单位盖章确认							
被征地村民委员会：				被征地乡（镇）人民政府：			
（签字、盖章） 				（签字、盖章） 			
农经（农业）部门：				其它参与部门调查：			
（签字、盖章） 				（签字、盖章） 			
调查人员签字				王健 田飞 			
备注				（委托情况及未委托但调查人员已确认情况）			

拟征收土地现状调查表

附表一

调查时间:






拟征收土地用途		工矿用地					
拟征收土地位置		孝义市梧桐镇东梧桐村					
拟征收土地情况							
地类		面积					
		公顷			亩		
农用地	旱地	0.7334			11.001		
	旱地	5.3309			79.9635		
	农村道路	0.0112			0.168		
合计		6.0755			91.1325		
调查结果与数据库比对情况 (2018年土地利用变更调查数据库)							
调查图斑	权属	地类	面积	数据库图斑	权属	地类	面积
0023	集体	建设用地	0.7334	0053	集体	村庄	5.6635
	集体	建设用地	5.3309	0058	集体	村庄	0.0458
	集体	建设用地	0.0112	0052	集体	水浇地	0.3662
调查结果与数据库权属不一致图斑		面积		调查结果与数据库地类不一致图斑		面积	
无		无		0023		6.0755	
调查结果与数据库比对情况 (变更前数据库)							
调查图斑	权属	地类	面积	数据库图斑	权属	地类	面积
0023	集体	建设用地	0.7334	0023	集体	旱地	0.7334
	集体	建设用地	5.3309		集体	旱地	5.3309
	集体	建设用地	0.0112		集体	农村道路	0.0112
调查结果与数据库权属不一致图斑		面积		调查结果与数据库地类不一致图斑		面积	
无		/		0023		6.0755	
地上附着物调查情况							
地上附着物		种类		数量		单位	
办公楼		混凝土		847		平方米	
办公楼		混凝土		2135.5		平方米	
砖房		砖结构		71.3		平方米	
砖房		砖结构		55		平方米	
调查单位:		被征地村民委员会:			乡镇自然资源所:		
 (签字、盖章)		 (签字、盖章)			 (签字、盖章)		
备注							

说明:农村集体经济组织、土地承包户和相关权利人应按规定的时间参与调查、清点、确认工作。对不能直接到场参加的,应提供书面授权委托书,委托他人代理。对不能直接到场且未委托他人代理、经通知仍不到场参加的,由调查人员现场调查、清点后,在“拟征收土地现状调查表”中载明情况并共同签字确认:确有必要的,可以聘请公证机构进行公证。



拟征收土地现状调查表



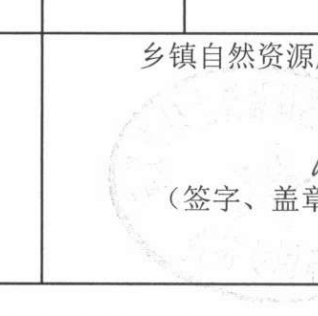
孝义市自然资源局（盖章）

建设用地项目名称		孝义市二〇二一年第 九 批次建设用地					
被征地乡（镇）政府名称		梧桐镇					
被征地村民委员会名称		北姚村村民委员会					
调查部门		中元国际投资咨询中心有限公司					
调查时间		2021.10		调查地点		北姚村	
调查方式		外野调查		调查程序			
拟征地调查情况							
图斑		地类			面积（公顷）		
0001		水浇地/农村道路			0.8186		
合计		/			0.8186		
调查结果与数据库比对情况（2018年土地利用变更调查数据库）							
调查图斑	权属	地类	面积	数据库图斑	权属	地类	面积
见附表				见附表			
调查结果与数据库权属不一致图斑		面积		调查结果与数据库地类不一致图斑		面积	
无		/		0001		0.8186	
村民住房调查情况							
户主	面积	住房有效证件	身份证号			使用权人	备注
/	/	/	/			/	/
地上附着物及青苗调查情况							
地上附着物	权属	种类	数量	青苗	权属	种类	数量
见附表							
被征地农户（单位）签字确认							
<p>孝义市政府拟征收我村集体土地0.8186公顷（根据2009年土地利用变更调查数据库以及北姚村、东梧桐村指界共同权属说明）其中涉及北姚村集体农用地0.8186公顷（12.279亩）按未承包到户土地办理征地手续。</p>							
调查单位盖章确认							
被征地村民委员会：  （签字、盖章）				被征地乡（镇）人民政府：  （签字、盖章）			
农经（农业）部门：  （签字、盖章）				其它参与部门调查：  （签字、盖章）			
调查人员签字							
备注		（委托情况及未委托但调查人员已确认情况）					

拟征收土地现状调查表

附表一

调查时间:

拟征收土地用途		工矿用地					
拟征收土地位置		孝义市梧桐镇北姚村					
拟征收土地情况							
地类		面积					
		公顷			亩		
农用地	水浇地	0.7201			10.8015		
	农村道路	0.0985			1.4775		
合计		0.8186			12.279		
调查结果与数据库比对情况 (2018年土地利用变更调查数据库)							
调查图斑	权属	地类	面积	数据库图斑	权属	地类	面积
0001	集体	建设用地	0.7201	0117	集体	村庄	0.1582
				0149	集体	村庄	0.0263
			0.0985	0154	集体	水浇地	0.6069
				集体	农村道路	0.0272	
调查结果与数据库权属不一致图斑		面积		调查结果与数据库地类不一致图斑		面积	
无		无		0001		0.8186	
调查结果与数据库比对情况 (变更前数据库)							
调查图斑	权属	地类	面积	数据库图斑	权属	地类	面积
0001	集体	建设用地	0.7201	0001	集体	水浇地	0.7201
			0.0985			农村道路	0.0985
调查结果与数据库权属不一致图斑		面积		调查结果与数据库地类不一致图斑		面积	
无		/		0001		0.8186	
地上附着物调查情况							
地上附着物		种类		数量		单位	备注
无							
调查单位:		被征地村民委员会:		乡镇自然资源所:			
 (签字、盖章)		 (签字、盖章)		 (签字、盖章)			
备注							

说明:农村集体经济组织、土地承包户和相关权利人应按规定的时间参与调查、清点、确认工作。对不能直接到场参加的,应提供书面授权委托书,委托他人代理。对不能直接到场且未委托他人代理、经通知仍不到场参加的,由调查人员现场调查、清点后,在“拟征收土地现状调查表”中载明情况并共同签字确认:确有必要的,可以聘请公证机构进行公证。