

土地征收启动公告

孝政告〔2022〕8号

根据《中华人民共和国土地管理法》，经孝义市人民政府研究决定，拟对以下土地实施征收，该项目属于政府组织实施的教育、卫生、市政公用等公共事业需要及政府组织实施的成片开发建设需要用地，是为了公共利益需要，符合相关规划，现发布公告如下：

一、被征地乡镇（街道）：崇文街道、振兴街道、中阳楼街道、胜溪湖街道、大孝堡镇、梧桐镇、下栅乡、高阳镇、阳泉曲镇、杜村乡。

二、被征地村民委员会：瑶圃村、桃园堡村、居义村、苏家庄村、南辛安村、盐锅头村、楼东村、楼西村、桥南村、铁匠巷村、西关村、窑上村、新庄村、一家庄村、和平庄村、西许村、大堡村、大孝堡村、马庄营村、南船头村、南小堡村、长黄村、旧尉屯村、新尉屯村、北姚村、南姚村、曹村村、东梧桐村、前营村、仁坊村、仁顺村、西王屯村、西安生村、下栅村、王马村、顺光村、下吐京村、贤者村、老营坪村、高坪村、上义棠村、下义棠村。

三、权属状况：集体土地

四、拟征收位置面积范围：拟征收土地总面积 182.6372 公顷（详见公告附件，实际地类面积以项目最终征地核准面积为准）。

五、拟征收土地目的：政府组织实施的教育、卫生、市政公用等公共事业需要及政府组织实施的成片开发建设需要。

六、拟征收土地用途：交通运输用地、公共管理与公共服务用地、公用设施用地、居住用地、商业服务业用地、工矿用地。

七、开展土地现状调查安排

1. 调查单位：孝义市自然资源局、所涉乡镇人民政府（街道办事处）

2. 调查时间：本公告发布之日起

3. 调查地点：实地调查

4. 调查程序：孝义市自然资源局及所涉乡镇人民政府（街道办事处）按期组织有关人员拟征土地的权属、地类、面积以及村民住宅、其他地上附着物和青苗等的权属、种类、数量等情况进行实地调查。涉及的乡镇（街道）应编制现状调查及社会稳定风险评估工作方案，经评估后，编制社会稳定风险评估应急预案。请被征地的农村集体经济组织、土地承包户和相关权利人予以配合，并在《拟征收土地现状调查表》上签字或盖章予以确认。

调查结束后，孝义市自然资源局书面通知涉及的农村集体经济组织，并在村、组内公告。

5. 调查参加人员：土地征收项目所涉乡镇（街道）的有关单位、自然资源所、农村集体经济组织、土地承包户和相关权利人以及农经（农业）部门、作业单位等相关人员。

八、相关要求

1. 自本公告发布之日起，被征地农村集体经济组织、农户和相关权利人在拟征地范围内抢栽、抢种、抢建的青苗和地上附着物，以及本公告发布之前未经合法批准而非法占用土地建设或搭建的永久性或临时性房屋及其它建（构）筑物一律不予补偿。

2. 土地利用现状调查结果将予以公布，被征地农村集体经济组织、土地承包户和相关权利人若对土地利用现状调查有异议的，届时可以申请复核、更正，存在普遍问题的可申请听证。

特此公告。

附件：1. 拟征收地块汇总统计表
2. 拟征收地块基本情况表

联系人：李鹏

联系电话：0358—7850230



孝义市人民政府

2022年8月16日

附件 1

拟征收地块汇总统计表

单位：公顷

地块编号	所涉乡镇	拟征地村委	总面积	备注
地块 1	崇文街道	瑶圃村	3.4678	
地块 2	崇文街道	瑶圃村	10.9993	
地块 3	崇文街道	桃园堡村	0.1185	
	崇文街道	居义村	0.2539	
地块 4	崇文街道	居义村	0.4175	
地块 5	振兴街道	南辛安村	0.5592	
地块 6	振兴街道	南辛安村	0.8109	
地块 7	振兴街道	南辛安村	0.4745	
地块 8	中阳楼街道	新庄村	2.9887	
地块 9	中阳楼街道	新庄村	0.9140	
地块 10	中阳楼街道	新庄村	1.9281	
地块 11	中阳楼街道	新庄村	3.0696	
地块 12	中阳楼街道	西关村	2.4800	
地块 13	中阳楼街道	楼东村	0.5875	
地块 14	中阳楼街道	铁匠巷村	3.9741	
	中阳楼街道	桥南村	0.9076	
地块 15	中阳楼街道	楼西村	10.8513	
	中阳楼街道	一家庄村	0.0083	
地块 16	中阳楼街道	铁匠巷村	3.2180	
地块 17	中阳楼街道	西关村	4.5851	
	中阳楼街道	窑上村	0.1325	
地块 18	胜溪湖街道	和平庄村	3.8872	

地块编号	所涉乡镇	拟征地村委	总面积	备注
地块 19	大孝堡镇	长黄村	25.8071	
地块 20	大孝堡镇	南船头村	4.1676	
地块 21	大孝堡镇	南船头村	3.7748	
地块 22	梧桐镇	曹村	0.8620	
地块 23	梧桐镇	曹村	0.7425	
地块 24	梧桐镇	仁坊村	13.2898	
	梧桐镇	仁顺村	2.8449	
	下栅乡	下栅村	0.5681	
地块 25	梧桐镇	前营村	0.6916	
地块 26	梧桐镇	前营村	0.3094	
地块 27	梧桐镇	新尉屯村	3.7333	
地块 28	梧桐镇	东梧桐村	4.6287	
地块 29	梧桐镇	北姚村	1.2166	
地块 30	梧桐镇	西王屯村	0.7048	
地块 31	高阳镇	贤者村	0.2489	
地块 32	高阳镇	下吐京村	0.1735	
	高阳镇	顺光村	0.4780	
地块 33	下栅乡	下栅村	0.9144	
地块 34	下栅乡	下栅村	5.5830	
地块 35	下栅乡	王马村	4.0649	
地块 36	阳泉曲镇	老营坪村	2.0785	
地块 37	杜村乡	高坪村	1.4424	
地块 38	崇文街道	苏家庄村	1.1506	增减挂钩
地块 39	振兴街道	南辛安村	1.3333	增减挂钩
地块 40	中阳楼街道	新庄村	0.1011	增减挂钩

地块编号	所涉乡镇	拟征地村委	总面积	备注
地块 41	胜溪湖街道	西许村	0.6653	增减挂钩
地块 42	大孝堡镇	南小堡村	2.8770	增减挂钩
地块 43	大孝堡镇	马庄营村	3.6564	增减挂钩
地块 44	大孝堡镇	马庄营村	0.0913	增减挂钩
	大孝堡镇	南小堡村	0.0016	
	大孝堡镇	大堡村	0.6454	
	振兴街道	盐锅头村	0.6263	
地块 45	大孝堡镇	南小堡村	12.9612	增减挂钩
地块 46	大孝堡镇	马庄营村	3.6298	增减挂钩
地块 47	大孝堡镇	马庄营村	6.9749	其中增减挂钩 0.0764 公顷
地块 48	大孝堡镇	大孝堡村	5.4697	其中增减挂钩 1.2176 公顷
地块 49	梧桐镇	旧尉屯村	0.1455	增减挂钩
	梧桐镇	新尉屯村	0.1440	
地块 50	梧桐镇	新尉屯村	0.7589	增减挂钩
地块 51	梧桐镇	旧尉屯村	0.0895	增减挂钩
	梧桐镇	新尉屯村	0.0017	
地块 52	梧桐镇	旧尉屯村	0.3155	增减挂钩
地块 53	梧桐镇	南姚村	1.4540	增减挂钩
地块 54	梧桐镇	南姚村	2.0642	增减挂钩
地块 55	下栅乡	西安生村	0.0766	增减挂钩
地块 56	杜村乡	上义棠村	0.5542	增减挂钩
	杜村乡	下义棠村	1.8908	
合计			182.6372	

说明：实际地类面积以项目最终征地核准面积为准

附件 2

拟征收地块基本情况表

项目基本情况	孝义市人民政府拟征收集体土地 182.6372 公顷，涉及崇文街道瑶圃村等 10 个乡镇（街道）42 个村，所申请用地需报山西省人民政府审批。					
地块一基本情况	申报面积 3.4678 公顷，涉及崇文街道瑶圃村 3.4678 公顷，拟规划用途为居住用地。					
地块一主要拐点坐标	序号	X	Y	序号	X	Y
	J1	4114437.054	37570646.205	J16	4114384.569	37570768.557
	J2	4114437.062	37570646.214	J17	4114383.407	37570769.575
	J3	4114439.645	37570746.874	J18	4114377.606	37570775.144
	J4	4114438.603	37570746.918	J19	4114376.257	37570776.699
	J5	4114437.554	37570746.977	J20	4114366.113	37570790.430
	J6	4114427.969	37570748.109	J21	4114364.688	37570792.887
	J7	4114427.197	37570748.245	J22	4114361.763	37570798.587
	J8	4114414.735	37570751.438	J23	4114361.179	37570799.858
	J9	4114412.119	37570752.356	J24	4114357.273	37570810.185
	J10	4114406.921	37570754.459	J25	4114356.816	37570811.709
	J11	4114405.515	37570755.093	J26	4114354.597	37570821.221
	J12	4114397.357	37570759.380	J27	4114354.51	37570821.714
	J13	4114396.254	37570760.045	J28	4114234.103	37570658.269
	J14	4114389.887	37570764.326	J29	4114429.566	37570646.650
	J15	4114388.934	37570765.004	(CGCS 2000)		
地块一位置示意图	<p>The map shows the location of Block 1 (瑶圃村) within Chongwen Street (崇文街道). It is situated between Yao Pu Village (瑶圃村) to the north and Xinzhongcun (新庄村) to the south. Other nearby villages include Daqiancheng Village (大鞞城村) to the northwest, Zhongxin'an Village (中辛安村) to the northeast, and Nanshan'an Village (南辛安村) to the east. A north-south axis is indicated by a compass rose.</p>					

拟征收地块基本情况表

项目基本情况	孝义市人民政府拟征收集体土地 182.6372 公顷，涉及崇文街道瑶圃村等 10 个乡镇（街道）42 个村，所申请用地需报山西省人民政府审批。																																																																		
地块二基本情况	申报面积 10.9993 公顷，涉及崇文街道瑶圃村 10.9993 公顷，拟规划用途为公共管理与公共服务用地。																																																																		
地块二主要拐点坐标	<table style="width: 100%; border-collapse: collapse;"> <thead> <tr> <th style="text-align: left;">序号</th> <th style="text-align: center;">X</th> <th style="text-align: center;">Y</th> <th style="text-align: left;">序号</th> <th style="text-align: center;">X</th> <th style="text-align: center;">Y</th> </tr> </thead> <tbody> <tr><td>1</td><td style="text-align: center;">4114994.975</td><td style="text-align: center;">37569965.062</td><td>11</td><td style="text-align: center;">4114495.178</td><td style="text-align: center;">37569848.633</td></tr> <tr><td>2</td><td style="text-align: center;">4115002.797</td><td style="text-align: center;">37570098.015</td><td>12</td><td style="text-align: center;">4114492.312</td><td style="text-align: center;">37569800.085</td></tr> <tr><td>3</td><td style="text-align: center;">4115003.166</td><td style="text-align: center;">37570104.278</td><td>13</td><td style="text-align: center;">4114488.221</td><td style="text-align: center;">37569730.794</td></tr> <tr><td>4</td><td style="text-align: center;">4114985.274</td><td style="text-align: center;">37570124.042</td><td>14</td><td style="text-align: center;">4114559.987</td><td style="text-align: center;">37569726.687</td></tr> <tr><td>5</td><td style="text-align: center;">4114835.608</td><td style="text-align: center;">37570134.049</td><td>15</td><td style="text-align: center;">4114609.835</td><td style="text-align: center;">37569723.835</td></tr> <tr><td>6</td><td style="text-align: center;">4114685.942</td><td style="text-align: center;">37570144.055</td><td>16</td><td style="text-align: center;">4114618.425</td><td style="text-align: center;">37569873.589</td></tr> <tr><td>7</td><td style="text-align: center;">4114536.276</td><td style="text-align: center;">37570154.062</td><td>17</td><td style="text-align: center;">4114625.091</td><td style="text-align: center;">37569989.792</td></tr> <tr><td>8</td><td style="text-align: center;">4114520.784</td><td style="text-align: center;">37570155.097</td><td>18</td><td style="text-align: center;">4114689.801</td><td style="text-align: center;">37569985.462</td></tr> <tr><td>9</td><td style="text-align: center;">4114512.859</td><td style="text-align: center;">37570148.111</td><td>19</td><td style="text-align: center;">4114839.468</td><td style="text-align: center;">37569975.462</td></tr> <tr><td>10</td><td style="text-align: center;">4114504.019</td><td style="text-align: center;">37569998.372</td><td>20</td><td style="text-align: center;">4114920</td><td style="text-align: center;">37569970.074</td></tr> </tbody> </table> <p style="text-align: right;">（CGCS 2000）</p>	序号	X	Y	序号	X	Y	1	4114994.975	37569965.062	11	4114495.178	37569848.633	2	4115002.797	37570098.015	12	4114492.312	37569800.085	3	4115003.166	37570104.278	13	4114488.221	37569730.794	4	4114985.274	37570124.042	14	4114559.987	37569726.687	5	4114835.608	37570134.049	15	4114609.835	37569723.835	6	4114685.942	37570144.055	16	4114618.425	37569873.589	7	4114536.276	37570154.062	17	4114625.091	37569989.792	8	4114520.784	37570155.097	18	4114689.801	37569985.462	9	4114512.859	37570148.111	19	4114839.468	37569975.462	10	4114504.019	37569998.372	20	4114920	37569970.074
序号	X	Y	序号	X	Y																																																														
1	4114994.975	37569965.062	11	4114495.178	37569848.633																																																														
2	4115002.797	37570098.015	12	4114492.312	37569800.085																																																														
3	4115003.166	37570104.278	13	4114488.221	37569730.794																																																														
4	4114985.274	37570124.042	14	4114559.987	37569726.687																																																														
5	4114835.608	37570134.049	15	4114609.835	37569723.835																																																														
6	4114685.942	37570144.055	16	4114618.425	37569873.589																																																														
7	4114536.276	37570154.062	17	4114625.091	37569989.792																																																														
8	4114520.784	37570155.097	18	4114689.801	37569985.462																																																														
9	4114512.859	37570148.111	19	4114839.468	37569975.462																																																														
10	4114504.019	37569998.372	20	4114920	37569970.074																																																														
地块二位置示意图																																																																			

拟征收地块基本情况表

项目基本情况	孝义市人民政府拟征收集体土地 182.6372 公顷，涉及崇文街道瑶圃村等 10 个乡镇（街道）42 个村，所申请用地需报山西省人民政府审批。					
地块三基本情况	申报面积 0.3724 公顷，涉及崇文街道桃园堡村 0.1185 公顷、居义村 0.2539 公顷，拟规划用途为交通运输用地。					
地块三主要拐点坐标	序号	X	Y	序号	X	Y
	J1	4114873.71	37567676.648	J16	4114909.28	37568253.414
	J2	4114863.269	37567730.927	J17	4114912.169	37568256.694
	J3	4114860.829	37567690.002	J18	4114919.993	37568270.608
	J4	4114843.352	37567673.273	J19	4114921.278	37568273.917
	J5	4114825.126	37567929.211	J20	4114922.216	37568276.676
	J6	4114824.971	37567930.014	J21	4114923.92	37568282.826
	J7	4114806.758	37568024.692	J22	4114925.699	37568292.285
	J8	4114806.692	37568024.705	J23	4114926.653	37568300.649
	J9	4114803.463	37567970.127	J24	4114927.368	37568310.836
	J10	4114808.743	37567957.569	J25	4114930.998	37568372.519
	J11	4114810.74	37567954.102	J26	4114941.013	37568380.945
	J12	4114813.072	37567950.364	J27	4114892.098	37568383.837
	J13	4114814.523	37567948.009	J28	4114901.051	37568374.295
	J14	4114817.843	37567942.519	J29	4114913.879	37568331.566
	J15	4114822.618	37567934.276	(CGCS 2000)		
地块三位置示意图	<p style="text-align: center;">桃园堡村</p> <p style="text-align: center;">居义村</p> <p style="text-align: center;">留义村</p>					

拟征收地块基本情况表

项目 基本情况	孝义市人民政府拟征收集体土地 182.6372 公顷，涉及崇文街道瑶圃村等 10 个乡镇（街道）42 个村，所申请用地需报山西省人民政府审批。																		
地块四 基本情况	申报面积 0.4175 公顷，涉及崇文街道居义村 0.4175 公顷，拟规划用途为商业服务业用地。																		
地块四 主要 拐点 坐标	<table style="margin-left: auto; margin-right: auto;"> <thead> <tr> <th style="text-align: left;">序号</th> <th style="text-align: left;">X</th> <th style="text-align: left;">Y</th> </tr> </thead> <tbody> <tr> <td>J1</td> <td>4114930.501</td> <td>37568869.373</td> </tr> <tr> <td>J2</td> <td>4114933.59</td> <td>37568921.867</td> </tr> <tr> <td>J3</td> <td>4114873.399</td> <td>37568925.409</td> </tr> <tr> <td>J4</td> <td>4114869.291</td> <td>37568852.796</td> </tr> <tr> <td>J5</td> <td>4114909.358</td> <td>37568850.534</td> </tr> </tbody> </table> <p style="text-align: right;">（CGCS 2000）</p>	序号	X	Y	J1	4114930.501	37568869.373	J2	4114933.59	37568921.867	J3	4114873.399	37568925.409	J4	4114869.291	37568852.796	J5	4114909.358	37568850.534
序号	X	Y																	
J1	4114930.501	37568869.373																	
J2	4114933.59	37568921.867																	
J3	4114873.399	37568925.409																	
J4	4114869.291	37568852.796																	
J5	4114909.358	37568850.534																	
地块四 位置 示意图																			

拟征收地块基本情况表

项目基本情况	孝义市人民政府拟征收集体土地 182.6372 公顷，涉及崇文街道瑶圃村等 10 个乡镇（街道）42 个村，所申请用地需报山西省人民政府审批。																																				
地块五基本情况	申报面积 0.5592 公顷，涉及振兴街道南辛安村 0.5592 公顷，拟规划用途为公共管理与公共服务用地。																																				
地块五主要拐点坐标	<table style="width: 100%; border-collapse: collapse;"> <thead> <tr> <th style="text-align: left;">序号</th> <th style="text-align: center;">X</th> <th style="text-align: center;">Y</th> <th></th> </tr> </thead> <tbody> <tr> <td>J1</td> <td style="text-align: center;">4113784.816</td> <td style="text-align: center;">37572228.626</td> <td></td> </tr> <tr> <td>J2</td> <td style="text-align: center;">4113792.716</td> <td style="text-align: center;">37572361.057</td> <td></td> </tr> <tr> <td>J3</td> <td style="text-align: center;">4113776.967</td> <td style="text-align: center;">37572359.178</td> <td></td> </tr> <tr> <td>J4</td> <td style="text-align: center;">4113761.75</td> <td style="text-align: center;">37572356.669</td> <td></td> </tr> <tr> <td>J5</td> <td style="text-align: center;">4113746.87</td> <td style="text-align: center;">37572353.541</td> <td></td> </tr> <tr> <td>J6</td> <td style="text-align: center;">4113740.186</td> <td style="text-align: center;">37572241.490</td> <td></td> </tr> <tr> <td>J7</td> <td style="text-align: center;">4113754.12</td> <td style="text-align: center;">37572236.779</td> <td></td> </tr> <tr> <td>J8</td> <td style="text-align: center;">4113768.583</td> <td style="text-align: center;">37572232.566</td> <td style="text-align: right;">(CGCS 2000)</td> </tr> </tbody> </table>	序号	X	Y		J1	4113784.816	37572228.626		J2	4113792.716	37572361.057		J3	4113776.967	37572359.178		J4	4113761.75	37572356.669		J5	4113746.87	37572353.541		J6	4113740.186	37572241.490		J7	4113754.12	37572236.779		J8	4113768.583	37572232.566	(CGCS 2000)
序号	X	Y																																			
J1	4113784.816	37572228.626																																			
J2	4113792.716	37572361.057																																			
J3	4113776.967	37572359.178																																			
J4	4113761.75	37572356.669																																			
J5	4113746.87	37572353.541																																			
J6	4113740.186	37572241.490																																			
J7	4113754.12	37572236.779																																			
J8	4113768.583	37572232.566	(CGCS 2000)																																		
地块五位置示意图	<p>The diagram shows the location of Block 5 (南辛安村) relative to other villages. Yao Pu Village (瑶圃村) is to the northwest, Xin Zhuang Village (新庄村) is to the southwest, and Lou Xi Village (楼西村) is to the south. Su Jia Ying Village (苏家营村) is to the east. A north arrow is located in the top right corner.</p>																																				

拟征收地块基本情况表

项目基本情况	孝义市人民政府拟征收集体土地 182.6372 公顷，涉及崇文街道瑶圃村等 10 个乡镇（街道）42 个村，所申请用地需报山西省人民政府审批。																																												
地块六基本情况	申报面积 0.8109 公顷，涉及振兴街道南辛安村 0.8109 公顷，拟规划用途为公共管理与公共服务用地。																																												
地块六主要拐点坐标	<table style="width: 100%; border-collapse: collapse;"> <thead> <tr> <th style="text-align: left;">序号</th> <th style="text-align: center;">X</th> <th style="text-align: center;">Y</th> <th></th> </tr> </thead> <tbody> <tr><td>J1</td><td style="text-align: center;">4113914.095</td><td style="text-align: center;">37572225.001</td><td></td></tr> <tr><td>J2</td><td style="text-align: center;">4113921.517</td><td style="text-align: center;">37572349.419</td><td></td></tr> <tr><td>J3</td><td style="text-align: center;">4113906.237</td><td style="text-align: center;">37572353.379</td><td></td></tr> <tr><td>J4</td><td style="text-align: center;">4113892.475</td><td style="text-align: center;">37572356.325</td><td></td></tr> <tr><td>J5</td><td style="text-align: center;">4113874.066</td><td style="text-align: center;">37572359.372</td><td></td></tr> <tr><td>J6</td><td style="text-align: center;">4113861.671</td><td style="text-align: center;">37572360.861</td><td></td></tr> <tr><td>J7</td><td style="text-align: center;">4113853.309</td><td style="text-align: center;">37572220.693</td><td></td></tr> <tr><td>J8</td><td style="text-align: center;">4113868.609</td><td style="text-align: center;">37572220.775</td><td></td></tr> <tr><td>J9</td><td style="text-align: center;">4113885.334</td><td style="text-align: center;">37572221.633</td><td></td></tr> <tr><td>J10</td><td style="text-align: center;">4113898.774</td><td style="text-align: center;">37572222.906</td><td style="text-align: right;">（CGCS 2000）</td></tr> </tbody> </table>	序号	X	Y		J1	4113914.095	37572225.001		J2	4113921.517	37572349.419		J3	4113906.237	37572353.379		J4	4113892.475	37572356.325		J5	4113874.066	37572359.372		J6	4113861.671	37572360.861		J7	4113853.309	37572220.693		J8	4113868.609	37572220.775		J9	4113885.334	37572221.633		J10	4113898.774	37572222.906	（CGCS 2000）
序号	X	Y																																											
J1	4113914.095	37572225.001																																											
J2	4113921.517	37572349.419																																											
J3	4113906.237	37572353.379																																											
J4	4113892.475	37572356.325																																											
J5	4113874.066	37572359.372																																											
J6	4113861.671	37572360.861																																											
J7	4113853.309	37572220.693																																											
J8	4113868.609	37572220.775																																											
J9	4113885.334	37572221.633																																											
J10	4113898.774	37572222.906	（CGCS 2000）																																										
地块六位置示意图	<p>The map shows the location of Block 6 (highlighted in black) within the context of surrounding villages: Yao Pu Village (瑶圃村) to the northwest, Xin Zhuang Village (新庄村) to the southwest, Lou Xi Village (楼西村) to the south, Nan Xin'an Village (南辛安村) to the east, and Jia Jia Ying Village (董家营村) to the southeast. A north-south compass rose is located in the upper right corner. A label '甲辛安村' is also visible at the top of the map area.</p>																																												

拟征收地块基本情况表

项目 基本情况	孝义市人民政府拟征收集体土地 182.6372 公顷，涉及崇文街道瑶圃村等 10 个乡镇（街道）42 个村，所申请用地需报山西省人民政府审批。															
地块七 基本情况	申报面积 0.4745 公顷，涉及振兴街道南辛安村 0.4745 公顷，拟规划用途为公用设施用地。															
地块七 主要 拐点 坐标	<table style="margin-left: auto; margin-right: auto;"> <thead> <tr> <th style="padding: 0 10px;">序号</th> <th style="padding: 0 10px;">X</th> <th style="padding: 0 10px;">Y</th> </tr> </thead> <tbody> <tr> <td>J1</td> <td>4113381.543</td> <td>37572727.368</td> </tr> <tr> <td>J2</td> <td>4113386.194</td> <td>37572797.378</td> </tr> <tr> <td>J3</td> <td>4113316.007</td> <td>37572797.234</td> </tr> <tr> <td>J4</td> <td>4113316.15</td> <td>37572727.235</td> </tr> </tbody> </table> <p style="text-align: center;">（CGCS 2000）</p>	序号	X	Y	J1	4113381.543	37572727.368	J2	4113386.194	37572797.378	J3	4113316.007	37572797.234	J4	4113316.15	37572727.235
序号	X	Y														
J1	4113381.543	37572727.368														
J2	4113386.194	37572797.378														
J3	4113316.007	37572797.234														
J4	4113316.15	37572727.235														
地块七 位置 示意图	<p>The diagram shows a central square representing Block 7, located within the boundary of 南辛安村 (Nanxin'an Village). Other nearby villages are 新庄村 (Xinzhucun) to the west, 楼西村 (Louxicun) to the southwest, 楼东村 (Loudongcun) to the south, and 苏家营村 (Sujiayingcun) to the east. A north arrow is located in the top right corner of the diagram area.</p>															

拟征收地块基本情况表

项目 基本情况	孝义市人民政府拟征收集体土地 182.6372 公顷，涉及崇文街道瑶圃村等 10 个乡镇（街道）42 个村，所申请用地需报山西省人民政府审批。					
地块八 基本情况	申报面积 2.9887 公顷，涉及中阳楼街道新庄村 2.9887 公顷，拟规划用途为居住用地。					
地块八 主要 拐点 坐标	序号	X	Y	序号	X	Y
	J1	4112930.777	37570433.423	J13	4112728.976	37570483.429
	J2	4112941.311	37570612.243	J14	4112729.715	37570479.186
	J3	4112908.482	37570614.183	J15	4112719.955	37570475.631
	J4	4112839.462	37570600.333	J16	4112711.516	37570423.439
	J5	4112839.122	37570602.563	J17	4112709.862	37570413.210
	J6	4112736.202	37570581.683	J18	4112732.35	37570409.829
	J7	4112744.137	37570541.176	J19	4112737.917	37570446.770
	J8	4112841.645	37570561.291	J20	4112741.653	37570475.321
	J9	4112852.678	37570509.102	J21	4112789.398	37570468.477
	J10	4112754.427	37570488.863	J22	4112785.505	37570441.236
	J11	4112752.985	37570496.195	J23	4112868.948	37570437.125
	J12	4112727.466	37570491.681	(CGCS 2000)		
地块八 位置 示意图						

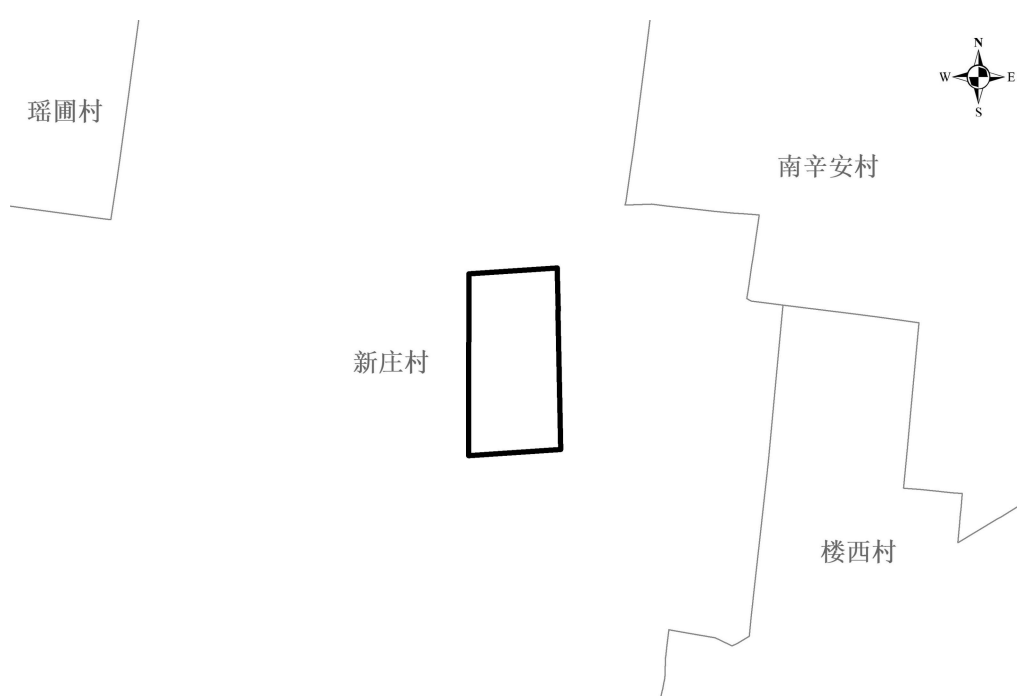
拟征收地块基本情况表

项目基本情况	孝义市人民政府拟征收集体土地 182.6372 公顷，涉及崇文街道瑶圃村等 10 个乡镇（街道）42 个村，所申请用地需报山西省人民政府审批。					
地块九基本情况	申报面积 0.9140 公顷，涉及中阳楼街道新庄村 0.9140 公顷，拟规划用途为居住用地。					
地块九主要拐点坐标	序号	X	Y	序号	X	Y
	J1	4113388.409	37570311.005	J9	4113218.778	37570534.208
	J2	4113390.452	37570325.093	J10	4113217.918	37570523.195
	J3	4113194.674	37570354.896	J11	4113218.589	37570523.152
	J4	4113192.509	37570340.432	J12	4113218.378	37570513.180
	J5	4113502.599	37570497.024	J13	4113218.097	37570511.306
	J6	4113503.911	37570516.981	J14	4113415.719	37570499.364
	J7	4113498.003	37570517.338	J15	4113416.137	37570502.249
	J8	4113347.166	37570526.454	（CGCS 2000）		
地块九位置示意图	<p style="text-align: center;">瑶圃村</p> <p style="text-align: center;">崇文街道</p> <p style="text-align: center;">中阳楼街道</p> <p style="text-align: center;">新庄村</p>					

拟征收地块基本情况表

项目 基本情况	孝义市人民政府拟征收集体土地 182.6372 公顷，涉及崇文街道瑶圃村等 10 个乡镇（街道）42 个村，所申请用地需报山西省人民政府审批。																					
地块十 基本情况	申报面积 1.9281 公顷，涉及中阳楼街道新庄村 1.9281 公顷，拟规划用途为居住用地。																					
地块十 主要 拐点 坐标	<table style="margin-left: auto; margin-right: auto;"> <thead> <tr> <th style="text-align: left;">序号</th> <th style="text-align: left;">X</th> <th style="text-align: left;">Y</th> </tr> </thead> <tbody> <tr> <td>J1</td> <td>4113330.627</td> <td>37571961.429</td> </tr> <tr> <td>J2</td> <td>4113337.47</td> <td>37572064.431</td> </tr> <tr> <td>J3</td> <td>4113148.955</td> <td>37572045.365</td> </tr> <tr> <td>J4</td> <td>4113103.106</td> <td>37571968.319</td> </tr> <tr> <td>J5</td> <td>4113321.283</td> <td>37571955.513</td> </tr> <tr> <td>J6</td> <td>4113324.259</td> <td>37571955.338</td> </tr> </tbody> </table> <p style="text-align: right;">（CGCS 2000）</p>	序号	X	Y	J1	4113330.627	37571961.429	J2	4113337.47	37572064.431	J3	4113148.955	37572045.365	J4	4113103.106	37571968.319	J5	4113321.283	37571955.513	J6	4113324.259	37571955.338
序号	X	Y																				
J1	4113330.627	37571961.429																				
J2	4113337.47	37572064.431																				
J3	4113148.955	37572045.365																				
J4	4113103.106	37571968.319																				
J5	4113321.283	37571955.513																				
J6	4113324.259	37571955.338																				
地块十 位置 示意图																						

拟征收地块基本情况表

项目基本情况	孝义市人民政府拟征收集体土地 182.6372 公顷，涉及崇文街道瑶圃村等 10 个乡镇（街道）42 个村，所申请用地需报山西省人民政府审批。																																												
地块十一基本情况	申报面积 3.0696 公顷，涉及中阳楼街道新庄村 3.0696 公顷，拟规划用途为商业服务业用地。																																												
地块十一主要拐点坐标	<table style="width: 100%; border-collapse: collapse;"> <thead> <tr> <th style="text-align: left;">序号</th> <th style="text-align: left;">X</th> <th style="text-align: left;">Y</th> <th></th> </tr> </thead> <tbody> <tr><td>1</td><td>4113578.321</td><td>37571654.756</td><td></td></tr> <tr><td>2</td><td>4113586.282</td><td>37571775.721</td><td></td></tr> <tr><td>3</td><td>4113578.764</td><td>37571775.917</td><td></td></tr> <tr><td>4</td><td>4113527.911</td><td>37571777.242</td><td></td></tr> <tr><td>5</td><td>4113527.887</td><td>37571776.876</td><td></td></tr> <tr><td>6</td><td>4113527.869</td><td>37571776.876</td><td></td></tr> <tr><td>7</td><td>4113377.899</td><td>37571779.900</td><td></td></tr> <tr><td>8</td><td>4113338.521</td><td>37571780.694</td><td></td></tr> <tr><td>9</td><td>4113330.242</td><td>37571654.249</td><td></td></tr> <tr><td>10</td><td>4113480.241</td><td>37571654.555</td><td style="text-align: right;">（CGCS 2000）</td></tr> </tbody> </table>	序号	X	Y		1	4113578.321	37571654.756		2	4113586.282	37571775.721		3	4113578.764	37571775.917		4	4113527.911	37571777.242		5	4113527.887	37571776.876		6	4113527.869	37571776.876		7	4113377.899	37571779.900		8	4113338.521	37571780.694		9	4113330.242	37571654.249		10	4113480.241	37571654.555	（CGCS 2000）
序号	X	Y																																											
1	4113578.321	37571654.756																																											
2	4113586.282	37571775.721																																											
3	4113578.764	37571775.917																																											
4	4113527.911	37571777.242																																											
5	4113527.887	37571776.876																																											
6	4113527.869	37571776.876																																											
7	4113377.899	37571779.900																																											
8	4113338.521	37571780.694																																											
9	4113330.242	37571654.249																																											
10	4113480.241	37571654.555	（CGCS 2000）																																										
地块十一位置示意图	 <p>The map shows the location of Block 11 (highlighted with a thick black rectangle) in the center. To the northwest is Yao Pu Village (瑶圃村), to the east is Nan Xin'an Village (南辛安村), and to the southeast is Lou Xi Village (楼西村). Xin Zhuang Village (新庄村) is located directly below the block. A compass rose in the top right corner indicates North (N), South (S), East (E), and West (W).</p>																																												

拟征收地块基本情况表

项目 基本情况	孝义市人民政府拟征收集体土地 182.6372 公顷，涉及崇文街道瑶圃村等 10 个乡镇（街道）42 个村，所申请用地需报山西省人民政府审批。															
地块十二 基本情况	申报面积 2.4800 公顷，涉及中阳楼街道西关村 2.4800 公顷，拟规划用途为居住用地。															
地块十二 主要 拐点 坐标	<table style="margin-left: auto; margin-right: auto;"> <thead> <tr> <th style="text-align: left;">序号</th> <th style="text-align: center;">X</th> <th style="text-align: center;">Y</th> </tr> </thead> <tbody> <tr> <td>J1</td> <td style="text-align: center;">4111475.563</td> <td style="text-align: center;">37570442.831</td> </tr> <tr> <td>J2</td> <td style="text-align: center;">4111466.548</td> <td style="text-align: center;">37570651.742</td> </tr> <tr> <td>J3</td> <td style="text-align: center;">4111352.089</td> <td style="text-align: center;">37570651.742</td> </tr> <tr> <td>J4</td> <td style="text-align: center;">4111352.277</td> <td style="text-align: center;">37570443.372</td> </tr> </tbody> </table> <p style="text-align: center;">（CGCS 2000）</p>	序号	X	Y	J1	4111475.563	37570442.831	J2	4111466.548	37570651.742	J3	4111352.089	37570651.742	J4	4111352.277	37570443.372
序号	X	Y														
J1	4111475.563	37570442.831														
J2	4111466.548	37570651.742														
J3	4111352.089	37570651.742														
J4	4111352.277	37570443.372														
地块十二 位置 示意图																

拟征收地块基本情况表

项目 基本情况	孝义市人民政府拟征收集体土地 182.6372 公顷，涉及崇文街道瑶圃村等 10 个乡镇（街道）42 个村，所申请用地需报山西省人民政府审批。		
地块十三 基本情况	申报面积 0.5875 公顷，涉及中阳楼街道楼东村 0.5875 公顷，拟规划用途为居住用地。		
地块十三 主要 拐点 坐标	序号	X	Y
	J1	4112914.856	37570162.762
	J2	4112922.329	37570289.619
	J3	4112890.014	37570291.532
	J4	4112890.866	37570305.923
	J5	4112874.969	37570306.590
	J6	4112844.046	37570299.913
	J7	4112839.754	37570271.283
	J8	4112887.491	37570268.513
	J9	4112881.378	37570164.750
			（CGCS 2000）
地块十三 位置 示意图	<p>The map shows Block 13 (a shaded polygon) located in the center. To its north is Xinyi Street (新义街道), to its east is Zhongyanglou Street (中阳楼街道), and to its south is the village of Beiguan (北关村). Other nearby villages include Xiguang (西关村) to the southwest, Jiazhuang (家庄村) to the southeast, and Xinzhucun (新庄村) to the northeast. A north arrow is present in the top right corner.</p>		

拟征收地块基本情况表

项目基本情况	孝义市人民政府拟征收集体土地 182.6372 公顷，涉及崇文街道瑶圃村等 10 个乡镇（街道）42 个村，所申请用地需报山西省人民政府审批。					
地块十四基本情况	申报面积 4.8817 公顷，涉及中阳楼街道铁匠巷村 3.9741 公顷、桥南村 0.9076 公顷，拟规划用途为交通运输用地。					
地块十四主要拐点坐标	序号	X	Y	序号	X	Y
	J1	4109714.023	37570791.226	J17	4109095.926	37571348.773
	J2	4109168.903	37571272.017	J18	4109093.307	37571351.799
	J3	4109168.903	37571272.017	J19	4109090.449	37571355.115
	J4	4109140.555	37571299.158	J20	4109085.877	37571360.454
	J5	4109132.493	37571307.859	J21	4109083.693	37571363.140
	J6	4109127.717	37571313.067	J22	4109076.871	37571372.770
	J7	4109126.403	37571314.506	J23	4109075.335	37571375.021
	J8	4109124.921	37571316.133	J24	4109074.142	37571376.793
	J9	4109124.068	37571317.072	J25	4109072.881	37571378.685
	J10	4109123.408	37571317.800	J26	4109022.86	37571345.567
	J11	4109122.854	37571318.410	J27	4109026.433	37571340.228
	J12	4109120.613	37571320.887	J28	4109030.095	37571334.937
	J13	4109119.776	37571321.814	J29	4109047.435	37571311.782
	J14	4109119.003	37571322.671	J30	4109053.252	37571304.637
	J15	4109112.666	37571329.741	J31	4109076.982	37571278.153
	J16	4109109.034	37571333.827	(CGCS 2000)		
地块十四位置示意图						

拟征收地块基本情况表

项目基本情况	孝义市人民政府拟征收集体土地 182.6372 公顷，涉及崇文街道瑶圃村等 10 个乡镇（街道）42 个村，所申请用地需报山西省人民政府审批。					
地块十五基本情况	申报面积 10.8596 公顷，涉及中阳楼街道楼西村 10.8513 公顷、一家庄村 0.0083 公顷，拟规划用途为居住用地、公共管理与公共服务用地。					
地块十五主要拐点坐标	序号	X	Y	序号	X	Y
	J1	4112887.727	37571889.514	J9	4112802.020	37572304.391
	J2	4112892.207	37571896.829	J10	4112735.641	37572305.097
	J3	4112915.779	37571934.801	J11	4112726.556	37572296.529
	J4	4112937.630	37571970.182	J12	4112724.225	37572248.035
	J5	4112959.113	37572004.969	J13	4112721.345	37572188.104
	J6	4113018.278	37572090.393	J14	4112711.215	37571977.327
	J7	4113030.568	37572301.965	J15	4112751.241	37571976.902
	J8	4112867.800	37572303.693	J16	4112747.363	37571896.222
	(CGCS 2000)					
地块十五位置示意图						

拟征收地块基本情况表

项目基本情况	孝义市人民政府拟征收集体土地 182.6372 公顷，涉及崇文街道瑶圃村等 10 个乡镇（街道）42 个村，所申请用地需报山西省人民政府审批。					
地块十六基本情况	申报面积 3.2180 公顷，涉及中阳楼街道铁匠巷村 3.2180 公顷，拟规划用途居住用地。					
地块十六主要拐点坐标	序号	X	Y	序号	X	Y
	J1	4109670.806	37570335.719	J19	4109466.378	37570355.215
	J2	4109624.812	37570508.932	J20	4109461.222	37570351.229
	J3	4109620.774	37570524.225	J21	4109456.204	37570347.071
	J4	4109560.612	37570530.244	J22	4109442.04	37570333.606
	J5	4109559.138	37570520.892	J23	4109437.633	37570328.806
	J6	4109558.484	37570515.973	J24	4109433.391	37570323.858
	J7	4109555.395	37570498.941	J25	4109421.709	37570308.191
	J8	4109553.738	37570491.741	J26	4109414.834	37570297.120
	J9	4109551.872	37570484.592	J27	4109411.683	37570291.416
	J10	4109545.024	37570463.518	J28	4109408.782	37570285.697
	J11	4109542.333	37570456.638	J29	4109410.631	37570274.808
	J12	4109539.44	37570449.839	J30	4109416.693	37570272.965
	J13	4109529.47	37570429.855	J31	4109419.962	37570272.277
	J14	4109525.683	37570423.307	J32	4109429.931	37570271.407
	J15	4109521.703	37570416.875	J33	4109433.269	37570271.519
	J16	4109517.536	37570410.562	J34	4109436.594	37570271.832
	J17	4109503.94	37570392.402	J35	4109439.894	37570272.345
	J18	4109499.057	37570386.625	(CGCS 2000)		
地块十六位置示意图						

拟征收地块基本情况表

项目基本情况	孝义市人民政府拟征收集体土地 182.6372 公顷，涉及崇文街道瑶圃村等 10 个乡镇（街道）42 个村，所申请用地需报山西省人民政府审批。					
地块十七基本情况	申报面积 4.7176 公顷，涉及中阳楼街道西关村 4.5851 公顷、窑上村 0.1325 公顷，拟规划用途为公共管理与公共服务用地。					
地块十七主要拐点坐标	序号	X	Y	序号	X	Y
	J1	4111046.101	37569973.915	J12	4110900.710	37569935.293
	J2	4111019.347	37570061.595	J13	4110927.152	37569942.319
	J3	4110992.593	37570149.275	J14	4110939.364	37569945.564
	J4	4110990.870	37570150.317	J15	4110958.905	37569950.755
	J5	4110863.557	37570116.489	J16	4110967.836	37569953.128
	J6	4110736.243	37570082.660	J17	4110986.091	37569957.977
	J7	4110772.225	37569996.683	J18	4110995.085	37569960.366
	J8	4110808.207	37569910.705	J19	4111008.988	37569964.059
	J9	4110822.475	37569914.499	J20	4111019.637	37569966.887
	J10	4110836.287	37569918.170	J21	4111035.451	37569971.087
	J11	4110880.578	37569929.943	(CGCS 2000)		
地块十七位置示意图						

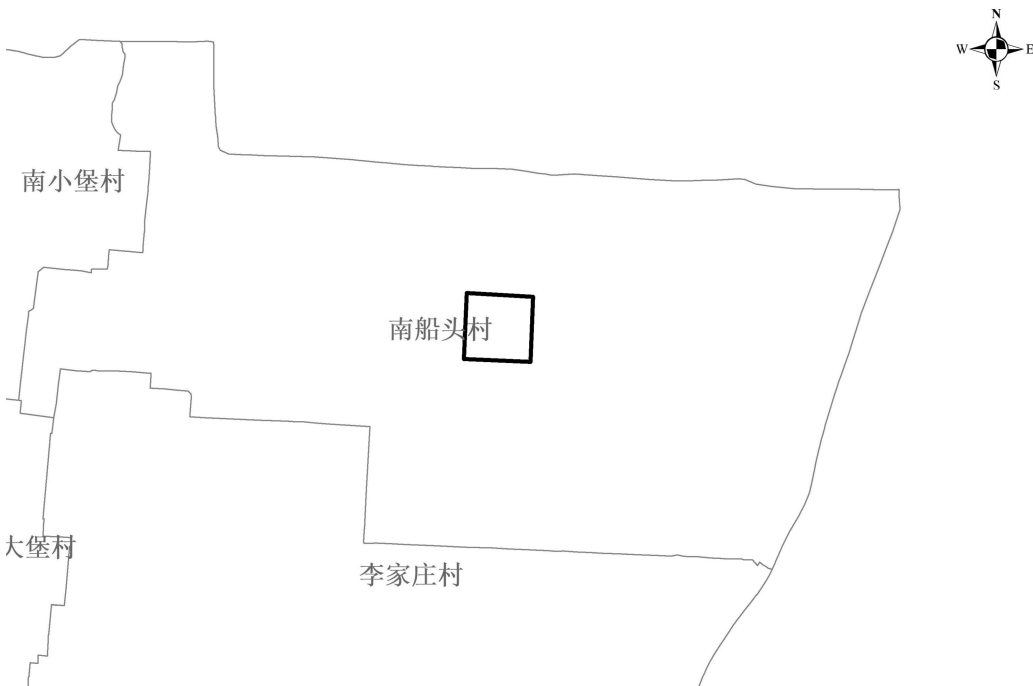
拟征收地块基本情况表

项目 基本情况	孝义市人民政府拟征收集体土地 182.6372 公顷，涉及崇文街道瑶圃村等 10 个乡镇（街道）42 个村，所申请用地需报山西省人民政府审批。					
地块十八 基本情况	申报面积 3.8872 公顷，涉及胜溪湖街道和平庄村 3.8872 公顷，拟规划用途为居住用地。					
地块十八 主要 拐点 坐标	序号	X	Y	序号	X	Y
	J1	4108800.483	37567407.026	J12	4108730.906	37567728.045
	J2	4108826.539	37567508.091	J13	4108711.102	37567723.257
	J3	4108826.965	37567509.210	J14	4108615.646	37567577.389
	J4	4108827.066	37567509.415	J15	4108637.342	37567418.748
	J5	4108821.608	37567510.943	J16	4108682.023	37567424.820
	J6	4108816.806	37567547.707	J17	4108686.354	37567411.490
	J7	4108729.819	37567535.733	J18	4108694.074	37567398.030
	J8	4108725.335	37567568.309	J19	4108712.413	37567374.625
	J9	4108735.232	37567586.169	J20	4108710.893	37567387.164
	J10	4108765.117	37567590.101	J21	4108759.819	37567397.287
	J11	4108744.647	37567672.566	(CGCS 2000)		
地块十八 位置 示意图						

拟征收地块基本情况表

项目 基本情况	孝义市人民政府拟征收集体土地 182.6372 公顷，涉及崇文街道瑶圃村等 10 个乡镇（街道）42 个村，所申请用地需报山西省人民政府审批。																																								
地块十九 基本情况	申报面积 25.8071 公顷，涉及大孝堡镇长黄村 25.8071 公顷，拟规划用途为工矿用地。																																								
地块十九 主要 拐点 坐标	<table style="width: 100%; border-collapse: collapse;"> <thead> <tr> <th style="text-align: left;">序号</th> <th style="text-align: center;">X</th> <th style="text-align: center;">Y</th> <th></th> </tr> </thead> <tbody> <tr> <td>J1</td> <td style="text-align: center;">4111506.031</td> <td style="text-align: center;">37576333.804</td> <td></td> </tr> <tr> <td>J2</td> <td style="text-align: center;">4111339.101</td> <td style="text-align: center;">37577301.663</td> <td></td> </tr> <tr> <td>J3</td> <td style="text-align: center;">4111331.567</td> <td style="text-align: center;">37577300.196</td> <td></td> </tr> <tr> <td>J4</td> <td style="text-align: center;">4111100.248</td> <td style="text-align: center;">37577255.155</td> <td></td> </tr> <tr> <td>J5</td> <td style="text-align: center;">4111118.808</td> <td style="text-align: center;">37577111.481</td> <td></td> </tr> <tr> <td>J6</td> <td style="text-align: center;">4111137.199</td> <td style="text-align: center;">37576970.242</td> <td></td> </tr> <tr> <td>J7</td> <td style="text-align: center;">4111155.134</td> <td style="text-align: center;">37576832.501</td> <td></td> </tr> <tr> <td>J8</td> <td style="text-align: center;">4111185.184</td> <td style="text-align: center;">37576598.841</td> <td></td> </tr> <tr> <td>J9</td> <td style="text-align: center;">4111225.151</td> <td style="text-align: center;">37576287.747</td> <td style="text-align: right;">(CGCS 2000)</td> </tr> </tbody> </table>	序号	X	Y		J1	4111506.031	37576333.804		J2	4111339.101	37577301.663		J3	4111331.567	37577300.196		J4	4111100.248	37577255.155		J5	4111118.808	37577111.481		J6	4111137.199	37576970.242		J7	4111155.134	37576832.501		J8	4111185.184	37576598.841		J9	4111225.151	37576287.747	(CGCS 2000)
序号	X	Y																																							
J1	4111506.031	37576333.804																																							
J2	4111339.101	37577301.663																																							
J3	4111331.567	37577300.196																																							
J4	4111100.248	37577255.155																																							
J5	4111118.808	37577111.481																																							
J6	4111137.199	37576970.242																																							
J7	4111155.134	37576832.501																																							
J8	4111185.184	37576598.841																																							
J9	4111225.151	37576287.747	(CGCS 2000)																																						
地块十九 位置 示意图	<p>The diagram shows a central rectangular area representing Block 19, outlined in a thick black border. This area is situated within a larger irregular boundary representing the village of 长黄村. Surrounding 长黄村 are several other villages: 盐锅头村 to the north, 南小堡村 to the northeast, 大堡村 to the east, 东张庄村 to the southeast, 马庄营村 to the northwest, and 大孝堡村 to the southwest. A compass rose is located in the upper right corner of the diagram, indicating North (N), South (S), East (E), and West (W).</p>																																								

拟征收地块基本情况表

项目 基本情况	孝义市人民政府拟征收集体土地 182.6372 公顷，涉及崇文街道瑶圃村等 10 个乡镇（街道）42 个村，所申请用地需报山西省人民政府审批。															
地块二十 基本情况	申报面积 4.1676 公顷，涉及大孝堡镇南船头村 4.1676 公顷，拟规划用途为工矿用地。															
地块二十 主要 拐点 坐标	<table style="width: 100%; border-collapse: collapse;"> <thead> <tr> <th style="text-align: left;">序号</th> <th style="text-align: center;">X</th> <th style="text-align: center;">Y</th> </tr> </thead> <tbody> <tr> <td>J1</td> <td style="text-align: center;">4112654.952</td> <td style="text-align: center;">37581162.100</td> </tr> <tr> <td>J2</td> <td style="text-align: center;">4112643.198</td> <td style="text-align: center;">37581367.892</td> </tr> <tr> <td>J3</td> <td style="text-align: center;">4112442.662</td> <td style="text-align: center;">37581359.336</td> </tr> <tr> <td>J4</td> <td style="text-align: center;">4112451.336</td> <td style="text-align: center;">37581153.519</td> </tr> </tbody> </table> <p style="text-align: right;">(CGCS 2000)</p>	序号	X	Y	J1	4112654.952	37581162.100	J2	4112643.198	37581367.892	J3	4112442.662	37581359.336	J4	4112451.336	37581153.519
序号	X	Y														
J1	4112654.952	37581162.100														
J2	4112643.198	37581367.892														
J3	4112442.662	37581359.336														
J4	4112451.336	37581153.519														
地块二十 位置 示意图																

拟征收地块基本情况表

项目基本情况	孝义市人民政府拟征收集体土地 182.6372 公顷，涉及崇文街道瑶圃村等 10 个乡镇（街道）42 个村，所申请用地需报山西省人民政府审批。					
地块二十一基本情况	申报面积 3.7748 公顷，涉及大孝堡镇南船头村 3.7748 公顷，拟规划用途为工矿用地。					
地块二十一主要拐点坐标	序号	X	Y	序号	X	Y
	J1	4113431.875	37580285.922	J15	4113107.597	37580393.817
	J2	4113431.408	37580307.911	J16	4113107.413	37580393.909
	J3	4113431.740	37580314.547	J17	4113098.255	37580393.296
	J4	4113427.531	37580377.911	J18	4113097.956	37580393.274
	J5	4113418.692	37580379.174	J19	4113105.883	37580285.443
	J6	4113411.320	37580379.174	J20	4113122.002	37580286.740
	J7	4113374.781	37580379.175	J21	4113121.935	37580287.571
	J8	4113330.865	37580379.175	J22	4113153.153	37580290.090
	J9	4113286.945	37580379.174	J23	4113153.221	37580289.252
	J10	4113228.388	37580382.835	J24	4113203.662	37580293.310
	J11	4113192.518	37580385.077	J25	4113209.174	37580209.810
	J12	4113181.940	37580385.738	J26	4113283.690	37580214.677
	J13	4113131.401	37580391.986	J27	4113279.723	37580275.966
	J14	4113123.538	37580392.591	(CGCS 2000)		
地块二十一位置示意图						

拟征收地块基本情况表

项目 基本情况	孝义市人民政府拟征收集体土地 182.6372 公顷，涉及崇文街道瑶圃村等 10 个乡镇（街道）42 个村，所申请用地需报山西省人民政府审批。																					
地块二十二 基本情况	申报面积 0.8620 公顷，涉及梧桐镇曹村村 0.8620 公顷，拟规划用途为居住用地。																					
地块二十二 主要 拐点 坐标	<table style="width: 100%; border-collapse: collapse;"> <thead> <tr> <th style="text-align: left;">序号</th> <th style="text-align: center;">X</th> <th style="text-align: center;">Y</th> </tr> </thead> <tbody> <tr> <td>J1</td> <td style="text-align: center;">4108631.411</td> <td style="text-align: center;">37571153.094</td> </tr> <tr> <td>J2</td> <td style="text-align: center;">4108636.336</td> <td style="text-align: center;">37571160.003</td> </tr> <tr> <td>J3</td> <td style="text-align: center;">4108624.586</td> <td style="text-align: center;">37571230.024</td> </tr> <tr> <td>J4</td> <td style="text-align: center;">4108617.102</td> <td style="text-align: center;">37571237.990</td> </tr> <tr> <td>J5</td> <td style="text-align: center;">4108523.788</td> <td style="text-align: center;">37571222.330</td> </tr> <tr> <td>J6</td> <td style="text-align: center;">4108538.045</td> <td style="text-align: center;">37571137.456</td> </tr> </tbody> </table> <p style="text-align: right;">(CGCS 2000)</p>	序号	X	Y	J1	4108631.411	37571153.094	J2	4108636.336	37571160.003	J3	4108624.586	37571230.024	J4	4108617.102	37571237.990	J5	4108523.788	37571222.330	J6	4108538.045	37571137.456
序号	X	Y																				
J1	4108631.411	37571153.094																				
J2	4108636.336	37571160.003																				
J3	4108624.586	37571230.024																				
J4	4108617.102	37571237.990																				
J5	4108523.788	37571222.330																				
J6	4108538.045	37571137.456																				
地块二十二 位置 示意图	<p>The map shows a central rectangular area representing Block 22. It is surrounded by several villages: 铁匠巷村 to the northwest, 桥南村 to the north and northeast, 南曹村 to the south, and 北梧桐村 to the southeast. A compass rose in the top right corner indicates North (N), South (S), East (E), and West (W).</p>																					

拟征收地块基本情况表

项目 基本情况	孝义市人民政府拟征收集体土地 182.6372 公顷，涉及崇文街道瑶圃村等 10 个乡镇（街道）42 个村，所申请用地需报山西省人民政府审批。																																												
地块二十三 基本情况	申报面积 0.7425 公顷，涉及梧桐镇曹村村 0.7425 公顷，拟规划用途为居住用地。																																												
地块二十三 主要 拐点 坐标	<table style="width: 100%; border-collapse: collapse;"> <thead> <tr> <th style="text-align: left;">序号</th> <th style="text-align: center;">X</th> <th style="text-align: center;">Y</th> <th></th> </tr> </thead> <tbody> <tr> <td>J1</td> <td style="text-align: right;">4108365.777</td> <td style="text-align: right;">37569808.301</td> <td></td> </tr> <tr> <td>J2</td> <td style="text-align: right;">4108368.181</td> <td style="text-align: right;">37569812.023</td> <td></td> </tr> <tr> <td>J3</td> <td style="text-align: right;">4108354.493</td> <td style="text-align: right;">37569893.599</td> <td></td> </tr> <tr> <td>J4</td> <td style="text-align: right;">4108272.726</td> <td style="text-align: right;">37569879.879</td> <td></td> </tr> <tr> <td>J5</td> <td style="text-align: right;">4108275.283</td> <td style="text-align: right;">37569864.583</td> <td></td> </tr> <tr> <td>J6</td> <td style="text-align: right;">4108276.573</td> <td style="text-align: right;">37569855.948</td> <td></td> </tr> <tr> <td>J7</td> <td style="text-align: right;">4108281.499</td> <td style="text-align: right;">37569826.850</td> <td></td> </tr> <tr> <td>J8</td> <td style="text-align: right;">4108283.803</td> <td style="text-align: right;">37569812.918</td> <td></td> </tr> <tr> <td>J9</td> <td style="text-align: right;">4108286.085</td> <td style="text-align: right;">37569799.903</td> <td></td> </tr> <tr> <td>J10</td> <td style="text-align: right;">4108288.263</td> <td style="text-align: right;">37569787.898</td> <td style="text-align: right;">(CGCS 2000)</td> </tr> </tbody> </table>	序号	X	Y		J1	4108365.777	37569808.301		J2	4108368.181	37569812.023		J3	4108354.493	37569893.599		J4	4108272.726	37569879.879		J5	4108275.283	37569864.583		J6	4108276.573	37569855.948		J7	4108281.499	37569826.850		J8	4108283.803	37569812.918		J9	4108286.085	37569799.903		J10	4108288.263	37569787.898	(CGCS 2000)
序号	X	Y																																											
J1	4108365.777	37569808.301																																											
J2	4108368.181	37569812.023																																											
J3	4108354.493	37569893.599																																											
J4	4108272.726	37569879.879																																											
J5	4108275.283	37569864.583																																											
J6	4108276.573	37569855.948																																											
J7	4108281.499	37569826.850																																											
J8	4108283.803	37569812.918																																											
J9	4108286.085	37569799.903																																											
J10	4108288.263	37569787.898	(CGCS 2000)																																										
地块二十三 位置 示意图																																													

拟征收地块基本情况表

项目基本情况	孝义市人民政府拟征收集体土地 182.6372 公顷，涉及崇文街道瑶圃村等 10 个乡镇（街道）42 个村，所申请用地需报山西省人民政府审批。					
地块二十四基本情况	申报面积 16.7028 公顷，涉及梧桐镇仁坊村 13.2898 公顷、仁顺村 2.8449 公顷，下栅乡下栅村 0.5681 公顷，拟规划用途为工矿用地。					
地块二十四主要拐点坐标	序号	X	Y	序号	X	Y
	J1	4106303.903	37570651.019	J18	4105317.59	37570258.783
	J2	4106243.805	37570836.380	J19	4105441.577	37570304.056
	J3	4106144.431	37570665.357	J20	4105442.289	37570304.266
	J4	4106161.125	37570603.407	J21	4105657.458	37570154.580
	J5	4106107.157	37570117.572	J22	4105680.168	37570068.121
	J6	4106108.372	37570136.666	J23	4105755.939	37570058.168
	J7	4106110.088	37570163.634	J24	4105765.263	37570059.774
	J8	4106113.438	37570219.746	J25	4105852.682	37570074.589
	J9	4106111.574	37570219.837	J26	4105862.99	37570076.326
	J10	4105956.611	37570177.823	J27	4105872.189	37570077.872
	J11	4105600.415	37570449.840	J28	4105910.376	37570084.188
	J12	4105579.828	37570445.100	J29	4105915.264	37570085.001
	J13	4105599.713	37570370.970	J30	4105921.368	37570086.022
	J14	4105375.776	37570288.169	J31	4106054.134	37570108.358
	J15	4105374.98	37570290.905	J32	4106097.405	37570115.823
	J16	4105373.581	37570290.349	J33	4106103.89	37570116.932
	J17	4105316.098	37570264.211	(CGCS 2000)		
地块二十四位置示意图						

拟征收地块基本情况表

项目基本情况	孝义市人民政府拟征收集体土地 182.6372 公顷，涉及崇文街道瑶圃村等 10 个乡镇（街道）42 个村，所申请用地需报山西省人民政府审批。																		
地块二十五基本情况	申报面积 0.6916 公顷，涉及梧桐镇前营村 0.6916 公顷，拟规划用途为工矿用地。																		
地块二十五主要拐点坐标	<table style="width: 100%; border-collapse: collapse;"> <thead> <tr> <th style="text-align: left;">序号</th> <th style="text-align: center;">X</th> <th style="text-align: center;">Y</th> </tr> </thead> <tbody> <tr> <td>J1</td> <td style="text-align: center;">4107312.574</td> <td style="text-align: center;">37569087.139</td> </tr> <tr> <td>J2</td> <td style="text-align: center;">4107303.799</td> <td style="text-align: center;">37569117.403</td> </tr> <tr> <td>J3</td> <td style="text-align: center;">4107292.104</td> <td style="text-align: center;">37569157.740</td> </tr> <tr> <td>J4</td> <td style="text-align: center;">4107203.543</td> <td style="text-align: center;">37569139.958</td> </tr> <tr> <td>J5</td> <td style="text-align: center;">4107222.345</td> <td style="text-align: center;">37569064.675</td> </tr> </tbody> </table> <p style="text-align: right;">(CGCS 2000)</p>	序号	X	Y	J1	4107312.574	37569087.139	J2	4107303.799	37569117.403	J3	4107292.104	37569157.740	J4	4107203.543	37569139.958	J5	4107222.345	37569064.675
序号	X	Y																	
J1	4107312.574	37569087.139																	
J2	4107303.799	37569117.403																	
J3	4107292.104	37569157.740																	
J4	4107203.543	37569139.958																	
J5	4107222.345	37569064.675																	
地块二十五位置示意图																			

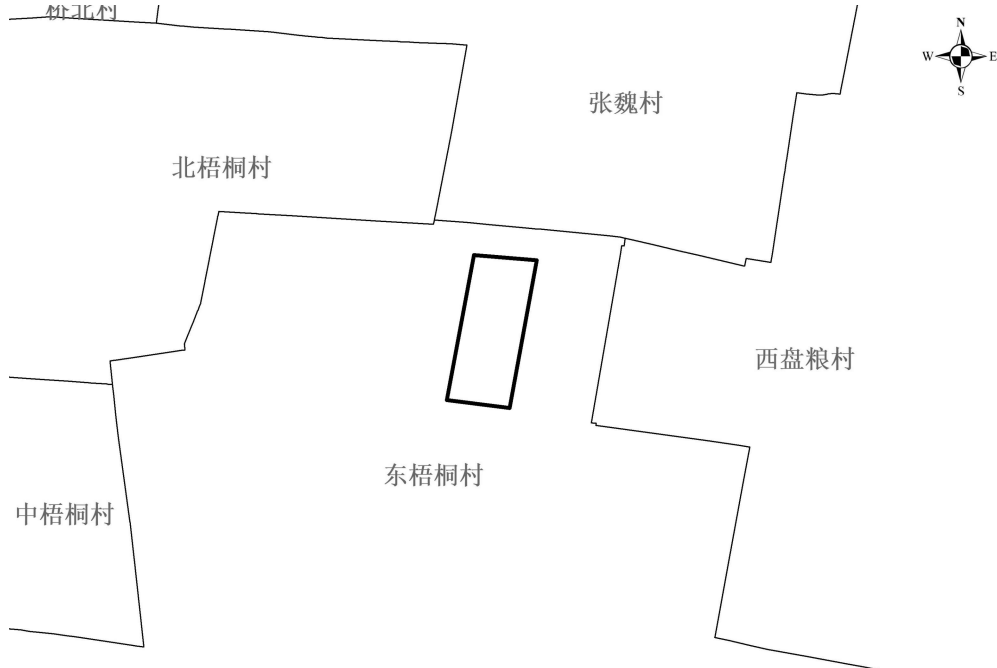
拟征收地块基本情况表

项目 基本情况	孝义市人民政府拟征收集体土地 182.6372 公顷，涉及崇文街道瑶圃村等 10 个乡镇（街道）42 个村，所申请用地需报山西省人民政府审批。																																	
地块二十六 基本情况	申报面积 0.3094 公顷，涉及梧桐镇前营村 0.3094 公顷，拟规划用途为工矿用地。																																	
地块二十六 主要 拐点 坐标	<table style="margin-left: auto; margin-right: auto;"> <thead> <tr> <th style="text-align: left;">序号</th> <th style="text-align: left;">X</th> <th style="text-align: left;">Y</th> </tr> </thead> <tbody> <tr><td>J1</td><td>4107199.4</td><td>37568941.871</td></tr> <tr><td>J2</td><td>4107196.701</td><td>37568955.478</td></tr> <tr><td>J3</td><td>4107173.375</td><td>37568949.557</td></tr> <tr><td>J4</td><td>4107113.28</td><td>37568938.586</td></tr> <tr><td>J5</td><td>4107091.815</td><td>37569045.343</td></tr> <tr><td>J6</td><td>4107075.568</td><td>37569042.106</td></tr> <tr><td>J7</td><td>4107098.911</td><td>37568923.417</td></tr> <tr><td>J8</td><td>4107117.92</td><td>37568927.050</td></tr> <tr><td>J9</td><td>4107128.785</td><td>37568929.126</td></tr> <tr><td>J10</td><td>4107191.581</td><td>37568940.373 (CGCS 2000)</td></tr> </tbody> </table>	序号	X	Y	J1	4107199.4	37568941.871	J2	4107196.701	37568955.478	J3	4107173.375	37568949.557	J4	4107113.28	37568938.586	J5	4107091.815	37569045.343	J6	4107075.568	37569042.106	J7	4107098.911	37568923.417	J8	4107117.92	37568927.050	J9	4107128.785	37568929.126	J10	4107191.581	37568940.373 (CGCS 2000)
序号	X	Y																																
J1	4107199.4	37568941.871																																
J2	4107196.701	37568955.478																																
J3	4107173.375	37568949.557																																
J4	4107113.28	37568938.586																																
J5	4107091.815	37569045.343																																
J6	4107075.568	37569042.106																																
J7	4107098.911	37568923.417																																
J8	4107117.92	37568927.050																																
J9	4107128.785	37568929.126																																
J10	4107191.581	37568940.373 (CGCS 2000)																																
地块二十六 位置 示意图																																		

拟征收地块基本情况表

项目 基本情况	孝义市人民政府拟征收集体土地 182.6372 公顷，涉及崇文街道瑶圃村等 10 个乡镇（街道）42 个村，所申请用地需报山西省人民政府审批。																																																
地块二十七 基本情况	申报面积 3.7333 公顷，涉及梧桐镇新尉屯村 3.7333 公顷，拟规划用途为工矿用地。																																																
地块二十七 主要 拐点 坐标	<table style="width: 100%; border-collapse: collapse;"> <thead> <tr> <th style="text-align: left;">序号</th> <th style="text-align: left;">X</th> <th style="text-align: left;">Y</th> <th style="text-align: left;">序号</th> <th style="text-align: left;">X</th> <th style="text-align: left;">Y</th> </tr> </thead> <tbody> <tr> <td>1</td> <td>4103800.219</td> <td>37572281.529</td> <td>8</td> <td>4103675.85</td> <td>37572263.35</td> </tr> <tr> <td>2</td> <td>4103826.365</td> <td>37572285.236</td> <td>9</td> <td>4103677.599</td> <td>37572263.60</td> </tr> <tr> <td>3</td> <td>4103827.55</td> <td>37572285.400</td> <td>10</td> <td>4103697.101</td> <td>37572266.287</td> </tr> <tr> <td>4</td> <td>4103823.286</td> <td>37572316.433</td> <td>11</td> <td>4103734.227</td> <td>37572271.347</td> </tr> <tr> <td>5</td> <td>4103794.631</td> <td>37572522.565</td> <td>12</td> <td>4103779.395</td> <td>37572278.068</td> </tr> <tr> <td>6</td> <td>4103792.882</td> <td>37572523.926</td> <td>13</td> <td>4103795.034</td> <td>37572280.130</td> </tr> <tr> <td>7</td> <td>4103640.471</td> <td>37572502.946</td> <td></td> <td></td> <td></td> </tr> </tbody> </table> <p style="text-align: right;">（CGCS 2000）</p>	序号	X	Y	序号	X	Y	1	4103800.219	37572281.529	8	4103675.85	37572263.35	2	4103826.365	37572285.236	9	4103677.599	37572263.60	3	4103827.55	37572285.400	10	4103697.101	37572266.287	4	4103823.286	37572316.433	11	4103734.227	37572271.347	5	4103794.631	37572522.565	12	4103779.395	37572278.068	6	4103792.882	37572523.926	13	4103795.034	37572280.130	7	4103640.471	37572502.946			
序号	X	Y	序号	X	Y																																												
1	4103800.219	37572281.529	8	4103675.85	37572263.35																																												
2	4103826.365	37572285.236	9	4103677.599	37572263.60																																												
3	4103827.55	37572285.400	10	4103697.101	37572266.287																																												
4	4103823.286	37572316.433	11	4103734.227	37572271.347																																												
5	4103794.631	37572522.565	12	4103779.395	37572278.068																																												
6	4103792.882	37572523.926	13	4103795.034	37572280.130																																												
7	4103640.471	37572502.946																																															
地块二十七 位置 示意图																																																	

拟征收地块基本情况表

项目基本情况	孝义市人民政府拟征收集体土地 182.6372 公顷，涉及崇文街道瑶圃村等 10 个乡镇（街道）42 个村，所申请用地需报山西省人民政府审批。																																												
地块二十八基本情况	申报面积 4.6287 公顷，涉及梧桐镇东梧桐村 4.6287 公顷，拟规划用途为工矿用地。																																												
地块二十八主要拐点坐标	<table style="width: 100%; border-collapse: collapse;"> <thead> <tr> <th style="text-align: left;">序号</th> <th style="text-align: center;">X</th> <th style="text-align: center;">Y</th> <th></th> </tr> </thead> <tbody> <tr><td>J1</td><td style="text-align: center;">4107596.076</td><td style="text-align: center;">37573739.878</td><td></td></tr> <tr><td>J2</td><td style="text-align: center;">4107584.664</td><td style="text-align: center;">37573879.549</td><td></td></tr> <tr><td>J3</td><td style="text-align: center;">4107502.571</td><td style="text-align: center;">37573864.492</td><td></td></tr> <tr><td>J4</td><td style="text-align: center;">4107420.478</td><td style="text-align: center;">37573849.436</td><td></td></tr> <tr><td>J5</td><td style="text-align: center;">4107338.385</td><td style="text-align: center;">37573834.379</td><td></td></tr> <tr><td>J6</td><td style="text-align: center;">4107256.292</td><td style="text-align: center;">37573819.323</td><td></td></tr> <tr><td>J7</td><td style="text-align: center;">4107273.928</td><td style="text-align: center;">37573679.753</td><td></td></tr> <tr><td>J8</td><td style="text-align: center;">4107354.465</td><td style="text-align: center;">37573694.784</td><td></td></tr> <tr><td>J9</td><td style="text-align: center;">4107435.002</td><td style="text-align: center;">37573709.815</td><td></td></tr> <tr><td>J10</td><td style="text-align: center;">4107515.539</td><td style="text-align: center;">37573724.846</td><td style="text-align: right;">(CGCS 2000)</td></tr> </tbody> </table>	序号	X	Y		J1	4107596.076	37573739.878		J2	4107584.664	37573879.549		J3	4107502.571	37573864.492		J4	4107420.478	37573849.436		J5	4107338.385	37573834.379		J6	4107256.292	37573819.323		J7	4107273.928	37573679.753		J8	4107354.465	37573694.784		J9	4107435.002	37573709.815		J10	4107515.539	37573724.846	(CGCS 2000)
序号	X	Y																																											
J1	4107596.076	37573739.878																																											
J2	4107584.664	37573879.549																																											
J3	4107502.571	37573864.492																																											
J4	4107420.478	37573849.436																																											
J5	4107338.385	37573834.379																																											
J6	4107256.292	37573819.323																																											
J7	4107273.928	37573679.753																																											
J8	4107354.465	37573694.784																																											
J9	4107435.002	37573709.815																																											
J10	4107515.539	37573724.846	(CGCS 2000)																																										
地块二十八位置示意图																																													

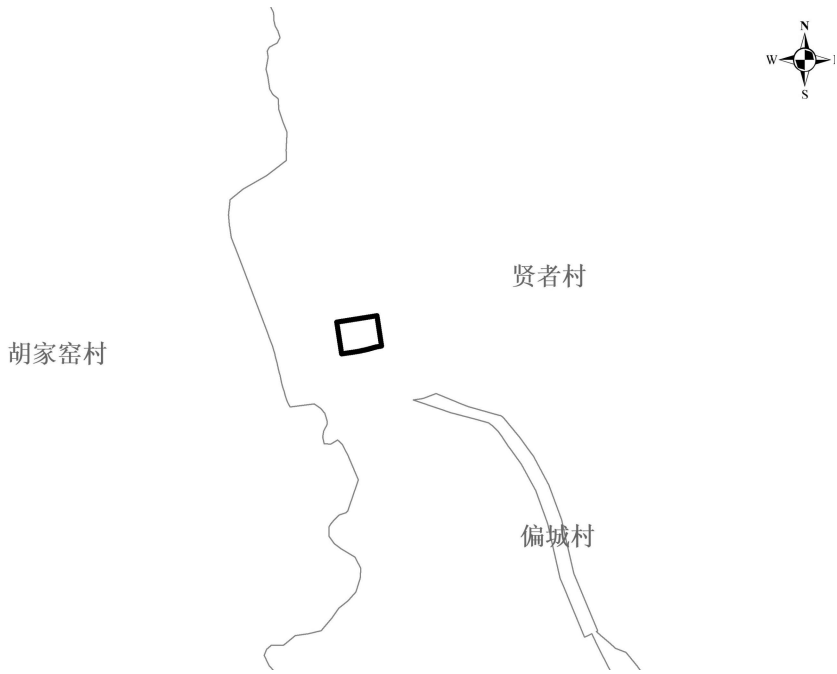
拟征收地块基本情况表

项目 基本情况	孝义市人民政府拟征收集体土地 182.6372 公顷，涉及崇文街道瑶圃村等 10 个乡镇（街道）42 个村，所申请用地需报山西省人民政府审批。																					
地块二十九 基本情况	申报面积 1.2166 公顷，涉及梧桐镇北姚村 1.2166 公顷，拟规划用途为商业服务业用地。																					
地块二十九 主要 拐点 坐标	<table style="width: 100%; border-collapse: collapse;"> <thead> <tr> <th style="text-align: left;">序号</th> <th style="text-align: center;">X</th> <th style="text-align: center;">Y</th> </tr> </thead> <tbody> <tr> <td>J1</td> <td style="text-align: center;">4104459.673</td> <td style="text-align: center;">37574797.311</td> </tr> <tr> <td>J2</td> <td style="text-align: center;">4104449.66</td> <td style="text-align: center;">37574880.445</td> </tr> <tr> <td>J3</td> <td style="text-align: center;">4104305.939</td> <td style="text-align: center;">37574861.128</td> </tr> <tr> <td>J3</td> <td style="text-align: center;">4104305.939</td> <td style="text-align: center;">37574861.128</td> </tr> <tr> <td>J4</td> <td style="text-align: center;">4104315.415</td> <td style="text-align: center;">37574782.447</td> </tr> <tr> <td>J5</td> <td style="text-align: center;">4104320.966</td> <td style="text-align: center;">37574778.167</td> </tr> </tbody> </table> <p style="text-align: right;">（CGCS 2000）</p>	序号	X	Y	J1	4104459.673	37574797.311	J2	4104449.66	37574880.445	J3	4104305.939	37574861.128	J3	4104305.939	37574861.128	J4	4104315.415	37574782.447	J5	4104320.966	37574778.167
序号	X	Y																				
J1	4104459.673	37574797.311																				
J2	4104449.66	37574880.445																				
J3	4104305.939	37574861.128																				
J3	4104305.939	37574861.128																				
J4	4104315.415	37574782.447																				
J5	4104320.966	37574778.167																				
地块二十九 位置 示意图	 <p>The diagram shows a rectangular plot of land (Block 29) located between North Yao Village (北姚村) to the north and South Yao Village (南姚村) to the south. A north-south axis is drawn, and a compass rose is in the top right corner.</p>																					

拟征收地块基本情况表

项目 基本情况	孝义市人民政府拟征收集体土地 182.6372 公顷，涉及崇文街道瑶圃村等 10 个乡镇（街道）42 个村，所申请用地需报山西省人民政府审批。																		
地块三十 基本情况	申报面积 0.7048 公顷，涉及梧桐镇西王屯村 0.7048 公顷，拟规划用途为商业服务业用地。																		
地块三十 主要 拐点 坐标	<table style="margin-left: auto; margin-right: auto;"> <thead> <tr> <th style="text-align: left;">序号</th> <th style="text-align: center;">X</th> <th style="text-align: center;">Y</th> </tr> </thead> <tbody> <tr> <td>J1</td> <td style="text-align: center;">4105761.072</td> <td style="text-align: center;">37572974.744</td> </tr> <tr> <td>J2</td> <td style="text-align: center;">4105742.743</td> <td style="text-align: center;">37573091.083</td> </tr> <tr> <td>J3</td> <td style="text-align: center;">4105698.762</td> <td style="text-align: center;">37573096.629</td> </tr> <tr> <td>J4</td> <td style="text-align: center;">4105686.862</td> <td style="text-align: center;">37573079.255</td> </tr> <tr> <td>J5</td> <td style="text-align: center;">4105704.725</td> <td style="text-align: center;">37572965.867</td> </tr> </tbody> </table> <p style="text-align: right;">（CGCS 2000）</p>	序号	X	Y	J1	4105761.072	37572974.744	J2	4105742.743	37573091.083	J3	4105698.762	37573096.629	J4	4105686.862	37573079.255	J5	4105704.725	37572965.867
序号	X	Y																	
J1	4105761.072	37572974.744																	
J2	4105742.743	37573091.083																	
J3	4105698.762	37573096.629																	
J4	4105686.862	37573079.255																	
J5	4105704.725	37572965.867																	
地块三十 位置 示意图																			

拟征收地块基本情况表

项目 基本情况	孝义市人民政府拟征收集体土地 182.6372 公顷，涉及崇文街道瑶圃村等 10 个乡镇（街道）42 个村，所申请用地需报山西省人民政府审批。																																												
地块三十一 基本情况	申报面积 0.2489 公顷，涉及高阳镇贤者村 0.2489 公顷，拟规划用途为公用设施用地。																																												
地块三十一 主要 拐点 坐标	<table style="width: 100%; border-collapse: collapse;"> <thead> <tr> <th style="text-align: left;">序号</th> <th style="text-align: center;">X</th> <th style="text-align: center;">Y</th> <th></th> </tr> </thead> <tbody> <tr><td>J1</td><td style="text-align: center;">4110618.997</td><td style="text-align: center;">37555716.057</td><td></td></tr> <tr><td>J2</td><td style="text-align: center;">4110627.746</td><td style="text-align: center;">37555771.875</td><td></td></tr> <tr><td>J3</td><td style="text-align: center;">4110586.19</td><td style="text-align: center;">37555778.387</td><td></td></tr> <tr><td>J4</td><td style="text-align: center;">4110585.601</td><td style="text-align: center;">37555776.312</td><td></td></tr> <tr><td>J5</td><td style="text-align: center;">4110584.56</td><td style="text-align: center;">37555771.595</td><td></td></tr> <tr><td>J6</td><td style="text-align: center;">4110580.755</td><td style="text-align: center;">37555757.449</td><td></td></tr> <tr><td>J7</td><td style="text-align: center;">4110578.808</td><td style="text-align: center;">37555747.548</td><td></td></tr> <tr><td>J8</td><td style="text-align: center;">4110576.902</td><td style="text-align: center;">37555737.674</td><td></td></tr> <tr><td>J9</td><td style="text-align: center;">4110575.617</td><td style="text-align: center;">37555728.537</td><td></td></tr> <tr><td>J10</td><td style="text-align: center;">4110574.939</td><td style="text-align: center;">37555722.978</td><td style="text-align: right;">（CGCS 2000）</td></tr> </tbody> </table>	序号	X	Y		J1	4110618.997	37555716.057		J2	4110627.746	37555771.875		J3	4110586.19	37555778.387		J4	4110585.601	37555776.312		J5	4110584.56	37555771.595		J6	4110580.755	37555757.449		J7	4110578.808	37555747.548		J8	4110576.902	37555737.674		J9	4110575.617	37555728.537		J10	4110574.939	37555722.978	（CGCS 2000）
序号	X	Y																																											
J1	4110618.997	37555716.057																																											
J2	4110627.746	37555771.875																																											
J3	4110586.19	37555778.387																																											
J4	4110585.601	37555776.312																																											
J5	4110584.56	37555771.595																																											
J6	4110580.755	37555757.449																																											
J7	4110578.808	37555747.548																																											
J8	4110576.902	37555737.674																																											
J9	4110575.617	37555728.537																																											
J10	4110574.939	37555722.978	（CGCS 2000）																																										
地块三十一 位置 示意图	 <p>The diagram shows a central square representing Block 31. To its west is Hujia窑村 (Hujia窑村), to its east is Xianzhe Village (贤者村), and to its south is Biancheng Village (偏城村). A north arrow is located in the top right corner of the diagram area.</p>																																												

拟征收地块基本情况表

项目基本情况	孝义市人民政府拟征收集体土地 182.6372 公顷，涉及崇文街道瑶圃村等 10 个乡镇（街道）42 个村，所申请用地需报山西省人民政府审批。																																																																																																
地块三十二基本情况	申报面积 0.6515 公顷，涉及高阳镇下吐京村 0.1735 公顷、顺光村 0.4780 公顷，拟规划用途为商业服务业用地。																																																																																																
地块三十二主要拐点坐标	<table style="width: 100%; border-collapse: collapse;"> <thead> <tr> <th style="width: 5%;">序号</th> <th style="width: 20%;">X</th> <th style="width: 20%;">Y</th> <th style="width: 5%;">序号</th> <th style="width: 20%;">X</th> <th style="width: 20%;">Y</th> </tr> </thead> <tbody> <tr><td>J1</td><td>4111939.695</td><td>37562253.946</td><td>J16</td><td>4111993.545</td><td>37562420.294</td></tr> <tr><td>J2</td><td>4111935.191</td><td>37562339.664</td><td>J17</td><td>4111947.679</td><td>37562411.241</td></tr> <tr><td>J3</td><td>4111973.480</td><td>37562337.704</td><td>J18</td><td>4111910.098</td><td>37562403.353</td></tr> <tr><td>J4</td><td>4111975.732</td><td>37562344.045</td><td>J19</td><td>4111911.455</td><td>37562391.319</td></tr> <tr><td>J5</td><td>4111979.189</td><td>37562353.669</td><td>J20</td><td>4111915.969</td><td>37562367.191</td></tr> <tr><td>J6</td><td>4111982.551</td><td>37562362.907</td><td>J21</td><td>4111918.722</td><td>37562355.224</td></tr> <tr><td>J7</td><td>4111984.424</td><td>37562368.002</td><td>J22</td><td>4111919.164</td><td>37562340.162</td></tr> <tr><td>J8</td><td>4111990.348</td><td>37562384.648</td><td>J23</td><td>4111918.534</td><td>37562326.713</td></tr> <tr><td>J9</td><td>4111992.433</td><td>37562390.506</td><td>J24</td><td>4111919.134</td><td>37562319.936</td></tr> <tr><td>J10</td><td>4111993.565</td><td>37562394.032</td><td>J25</td><td>4111921.664</td><td>37562307.166</td></tr> <tr><td>J11</td><td>4111996.072</td><td>37562402.206</td><td>J26</td><td>4111923.780</td><td>37562291.368</td></tr> <tr><td>J12</td><td>4111997.209</td><td>37562406.099</td><td>J27</td><td>4111930.403</td><td>37562265.449</td></tr> <tr><td>J13</td><td>4111997.971</td><td>37562408.777</td><td>J28</td><td>4111933.295</td><td>37562252.858</td></tr> <tr><td>J14</td><td>4111999.316</td><td>37562413.658</td><td>J29</td><td>4111933.443</td><td>37562252.397</td></tr> <tr><td>J15</td><td>4112000.540</td><td>37562418.287</td><td colspan="3" style="text-align: right;">(CGCS 2000)</td></tr> </tbody> </table>	序号	X	Y	序号	X	Y	J1	4111939.695	37562253.946	J16	4111993.545	37562420.294	J2	4111935.191	37562339.664	J17	4111947.679	37562411.241	J3	4111973.480	37562337.704	J18	4111910.098	37562403.353	J4	4111975.732	37562344.045	J19	4111911.455	37562391.319	J5	4111979.189	37562353.669	J20	4111915.969	37562367.191	J6	4111982.551	37562362.907	J21	4111918.722	37562355.224	J7	4111984.424	37562368.002	J22	4111919.164	37562340.162	J8	4111990.348	37562384.648	J23	4111918.534	37562326.713	J9	4111992.433	37562390.506	J24	4111919.134	37562319.936	J10	4111993.565	37562394.032	J25	4111921.664	37562307.166	J11	4111996.072	37562402.206	J26	4111923.780	37562291.368	J12	4111997.209	37562406.099	J27	4111930.403	37562265.449	J13	4111997.971	37562408.777	J28	4111933.295	37562252.858	J14	4111999.316	37562413.658	J29	4111933.443	37562252.397	J15	4112000.540	37562418.287	(CGCS 2000)		
序号	X	Y	序号	X	Y																																																																																												
J1	4111939.695	37562253.946	J16	4111993.545	37562420.294																																																																																												
J2	4111935.191	37562339.664	J17	4111947.679	37562411.241																																																																																												
J3	4111973.480	37562337.704	J18	4111910.098	37562403.353																																																																																												
J4	4111975.732	37562344.045	J19	4111911.455	37562391.319																																																																																												
J5	4111979.189	37562353.669	J20	4111915.969	37562367.191																																																																																												
J6	4111982.551	37562362.907	J21	4111918.722	37562355.224																																																																																												
J7	4111984.424	37562368.002	J22	4111919.164	37562340.162																																																																																												
J8	4111990.348	37562384.648	J23	4111918.534	37562326.713																																																																																												
J9	4111992.433	37562390.506	J24	4111919.134	37562319.936																																																																																												
J10	4111993.565	37562394.032	J25	4111921.664	37562307.166																																																																																												
J11	4111996.072	37562402.206	J26	4111923.780	37562291.368																																																																																												
J12	4111997.209	37562406.099	J27	4111930.403	37562265.449																																																																																												
J13	4111997.971	37562408.777	J28	4111933.295	37562252.858																																																																																												
J14	4111999.316	37562413.658	J29	4111933.443	37562252.397																																																																																												
J15	4112000.540	37562418.287	(CGCS 2000)																																																																																														
地块三十二位置示意图																																																																																																	

拟征收地块基本情况表

项目 基本情况	孝义市人民政府拟征收集体土地 182.6372 公顷，涉及崇文街道瑶圃村等 10 个乡镇（街道）42 个村，所申请用地需报山西省人民政府审批。																											
地块三十三 基本情况	申报面积 0.9144 公顷，涉及下栅乡下栅村 0.9144 公顷，拟规划用途为公用设施用地。																											
地块三十三 主要 拐点 坐标	<table style="width: 100%; border-collapse: collapse;"> <thead> <tr> <th style="text-align: left;">序号</th> <th style="text-align: center;">X</th> <th style="text-align: center;">Y</th> </tr> </thead> <tbody> <tr> <td>J1</td> <td style="text-align: center;">4104376.57</td> <td style="text-align: center;">37570205.770</td> </tr> <tr> <td>J2</td> <td style="text-align: center;">4104351.893</td> <td style="text-align: center;">37570263.190</td> </tr> <tr> <td>J3</td> <td style="text-align: center;">4104352.352</td> <td style="text-align: center;">37570263.387</td> </tr> <tr> <td>J4</td> <td style="text-align: center;">4104305.168</td> <td style="text-align: center;">37570373.177</td> </tr> <tr> <td>J5</td> <td style="text-align: center;">4104240.856</td> <td style="text-align: center;">37570345.538</td> </tr> <tr> <td>J6</td> <td style="text-align: center;">4104288.04</td> <td style="text-align: center;">37570235.748</td> </tr> <tr> <td>J7</td> <td style="text-align: center;">4104340.408</td> <td style="text-align: center;">37570258.254</td> </tr> <tr> <td>J8</td> <td style="text-align: center;">4104364.954</td> <td style="text-align: center;">37570201.140</td> </tr> </tbody> </table> <p style="text-align: right;">(CGCS 2000)</p>	序号	X	Y	J1	4104376.57	37570205.770	J2	4104351.893	37570263.190	J3	4104352.352	37570263.387	J4	4104305.168	37570373.177	J5	4104240.856	37570345.538	J6	4104288.04	37570235.748	J7	4104340.408	37570258.254	J8	4104364.954	37570201.140
序号	X	Y																										
J1	4104376.57	37570205.770																										
J2	4104351.893	37570263.190																										
J3	4104352.352	37570263.387																										
J4	4104305.168	37570373.177																										
J5	4104240.856	37570345.538																										
J6	4104288.04	37570235.748																										
J7	4104340.408	37570258.254																										
J8	4104364.954	37570201.140																										
地块三十三 位置 示意图	<p>The diagram shows a north arrow in the top right corner. A small rectangular area labeled '下栅村' (Xiagashan Village) is shown to the left. To the right, a larger irregular polygon represents the area containing '旧尉屯村' (Jiuyeutun Village) and '王马村' (Wangmachi Village).</p>																											

拟征收地块基本情况表

项目 基本情况	孝义市人民政府拟征收集体土地 182.6372 公顷，涉及崇文街道瑶圃村等 10 个乡镇（街道）42 个村，所申请用地需报山西省人民政府审批。																																																												
地块三十四 基本情况	申报面积 5.5830 公顷，涉及下栅乡下栅村 5.5830 公顷，拟规划用途为工矿用地。																																																												
地块三十四 主要 拐点 坐标	<table style="width: 100%; border-collapse: collapse;"> <thead> <tr> <th style="text-align: left;">序号</th> <th style="text-align: center;">X</th> <th style="text-align: center;">Y</th> <th style="text-align: left;">序号</th> <th style="text-align: center;">X</th> <th style="text-align: center;">Y</th> </tr> </thead> <tbody> <tr> <td>J1</td> <td style="text-align: center;">4105115.85</td> <td style="text-align: center;">37570650.648</td> <td>J10</td> <td style="text-align: center;">4104883.166</td> <td style="text-align: center;">37570859.170</td> </tr> <tr> <td>J2</td> <td style="text-align: center;">4105058.273</td> <td style="text-align: center;">37570789.157</td> <td>J11</td> <td style="text-align: center;">4104894.02</td> <td style="text-align: center;">37570791.399</td> </tr> <tr> <td>J3</td> <td style="text-align: center;">4105039.774</td> <td style="text-align: center;">37570833.660</td> <td>J12</td> <td style="text-align: center;">4104906.126</td> <td style="text-align: center;">37570724.479</td> </tr> <tr> <td>J4</td> <td style="text-align: center;">4105059.142</td> <td style="text-align: center;">37570842.618</td> <td>J13</td> <td style="text-align: center;">4104935.991</td> <td style="text-align: center;">37570585.837</td> </tr> <tr> <td>J5</td> <td style="text-align: center;">4105014.05</td> <td style="text-align: center;">37570963.953</td> <td>J14</td> <td style="text-align: center;">4104940.11</td> <td style="text-align: center;">37570568.226</td> </tr> <tr> <td>J6</td> <td style="text-align: center;">4104934.153</td> <td style="text-align: center;">37570933.744</td> <td>J15</td> <td style="text-align: center;">4104944.615</td> <td style="text-align: center;">37570569.647</td> </tr> <tr> <td>J7</td> <td style="text-align: center;">4104933.845</td> <td style="text-align: center;">37570933.585</td> <td>J16</td> <td style="text-align: center;">4104947.394</td> <td style="text-align: center;">37570562.366</td> </tr> <tr> <td>J8</td> <td style="text-align: center;">4104922.674</td> <td style="text-align: center;">37570927.164</td> <td>J17</td> <td style="text-align: center;">4105001.247</td> <td style="text-align: center;">37570585.317</td> </tr> <tr> <td>J9</td> <td style="text-align: center;">4104916.056</td> <td style="text-align: center;">37570916.459</td> <td>J18</td> <td style="text-align: center;">4104995.819</td> <td style="text-align: center;">37570599.343</td> </tr> </tbody> </table> <p style="text-align: right;">(CGCS 2000)</p>	序号	X	Y	序号	X	Y	J1	4105115.85	37570650.648	J10	4104883.166	37570859.170	J2	4105058.273	37570789.157	J11	4104894.02	37570791.399	J3	4105039.774	37570833.660	J12	4104906.126	37570724.479	J4	4105059.142	37570842.618	J13	4104935.991	37570585.837	J5	4105014.05	37570963.953	J14	4104940.11	37570568.226	J6	4104934.153	37570933.744	J15	4104944.615	37570569.647	J7	4104933.845	37570933.585	J16	4104947.394	37570562.366	J8	4104922.674	37570927.164	J17	4105001.247	37570585.317	J9	4104916.056	37570916.459	J18	4104995.819	37570599.343
序号	X	Y	序号	X	Y																																																								
J1	4105115.85	37570650.648	J10	4104883.166	37570859.170																																																								
J2	4105058.273	37570789.157	J11	4104894.02	37570791.399																																																								
J3	4105039.774	37570833.660	J12	4104906.126	37570724.479																																																								
J4	4105059.142	37570842.618	J13	4104935.991	37570585.837																																																								
J5	4105014.05	37570963.953	J14	4104940.11	37570568.226																																																								
J6	4104934.153	37570933.744	J15	4104944.615	37570569.647																																																								
J7	4104933.845	37570933.585	J16	4104947.394	37570562.366																																																								
J8	4104922.674	37570927.164	J17	4105001.247	37570585.317																																																								
J9	4104916.056	37570916.459	J18	4104995.819	37570599.343																																																								
地块三十四 位置 示意图																																																													

拟征收地块基本情况表

项目基本情况	孝义市人民政府拟征收集体土地 182.6372 公顷，涉及崇文街道瑶圃村等 10 个乡镇（街道）42 个村，所申请用地需报山西省人民政府审批。																																																												
地块三十五基本情况	申报面积 4.0649 公顷，涉及下栅乡王马村 4.0649 公顷，拟规划用途为工矿用地。																																																												
地块三十五主要拐点坐标	<table style="width: 100%; border-collapse: collapse;"> <thead> <tr> <th style="text-align: left;">序号</th> <th style="text-align: center;">X</th> <th style="text-align: center;">Y</th> <th style="text-align: left;">序号</th> <th style="text-align: center;">X</th> <th style="text-align: center;">Y</th> </tr> </thead> <tbody> <tr> <td>J1</td> <td style="text-align: center;">4103020.371</td> <td style="text-align: center;">37571643.551</td> <td>J10</td> <td style="text-align: center;">4102848.102</td> <td style="text-align: center;">37571968.438</td> </tr> <tr> <td>J2</td> <td style="text-align: center;">4103008.990</td> <td style="text-align: center;">37571649.534</td> <td>J11</td> <td style="text-align: center;">4102782.443</td> <td style="text-align: center;">37571941.807</td> </tr> <tr> <td>J3</td> <td style="text-align: center;">4103008.739</td> <td style="text-align: center;">37571650.323</td> <td>J12</td> <td style="text-align: center;">4102719.786</td> <td style="text-align: center;">37571918.222</td> </tr> <tr> <td>J4</td> <td style="text-align: center;">4102993.886</td> <td style="text-align: center;">37571696.876</td> <td>J13</td> <td style="text-align: center;">4102766.314</td> <td style="text-align: center;">37571846.103</td> </tr> <tr> <td>J5</td> <td style="text-align: center;">4102965.398</td> <td style="text-align: center;">37571804.113</td> <td>J14</td> <td style="text-align: center;">4102812.843</td> <td style="text-align: center;">37571773.984</td> </tr> <tr> <td>J6</td> <td style="text-align: center;">4102962.104</td> <td style="text-align: center;">37571819.436</td> <td>J15</td> <td style="text-align: center;">4102859.371</td> <td style="text-align: center;">37571701.865</td> </tr> <tr> <td>J7</td> <td style="text-align: center;">4102913.381</td> <td style="text-align: center;">37571808.185</td> <td>J16</td> <td style="text-align: center;">4102905.899</td> <td style="text-align: center;">37571629.746</td> </tr> <tr> <td>J8</td> <td style="text-align: center;">4102884.663</td> <td style="text-align: center;">37571801.899</td> <td>J17</td> <td style="text-align: center;">4102960.134</td> <td style="text-align: center;">37571638.167</td> </tr> <tr> <td>J9</td> <td style="text-align: center;">4102870.570</td> <td style="text-align: center;">37571865.315</td> <td colspan="3" style="text-align: right;">(CGCS 2000)</td> </tr> </tbody> </table>	序号	X	Y	序号	X	Y	J1	4103020.371	37571643.551	J10	4102848.102	37571968.438	J2	4103008.990	37571649.534	J11	4102782.443	37571941.807	J3	4103008.739	37571650.323	J12	4102719.786	37571918.222	J4	4102993.886	37571696.876	J13	4102766.314	37571846.103	J5	4102965.398	37571804.113	J14	4102812.843	37571773.984	J6	4102962.104	37571819.436	J15	4102859.371	37571701.865	J7	4102913.381	37571808.185	J16	4102905.899	37571629.746	J8	4102884.663	37571801.899	J17	4102960.134	37571638.167	J9	4102870.570	37571865.315	(CGCS 2000)		
序号	X	Y	序号	X	Y																																																								
J1	4103020.371	37571643.551	J10	4102848.102	37571968.438																																																								
J2	4103008.990	37571649.534	J11	4102782.443	37571941.807																																																								
J3	4103008.739	37571650.323	J12	4102719.786	37571918.222																																																								
J4	4102993.886	37571696.876	J13	4102766.314	37571846.103																																																								
J5	4102965.398	37571804.113	J14	4102812.843	37571773.984																																																								
J6	4102962.104	37571819.436	J15	4102859.371	37571701.865																																																								
J7	4102913.381	37571808.185	J16	4102905.899	37571629.746																																																								
J8	4102884.663	37571801.899	J17	4102960.134	37571638.167																																																								
J9	4102870.570	37571865.315	(CGCS 2000)																																																										
地块三十五位置示意图																																																													

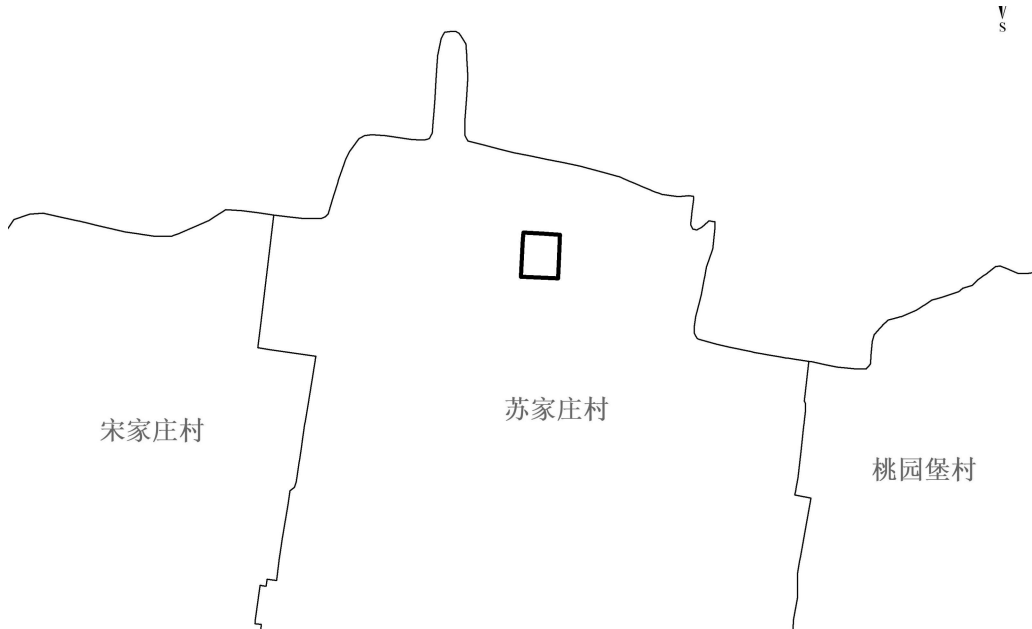
拟征收地块基本情况表

项目基本情况	孝义市人民政府拟征收集体土地 182.6372 公顷，涉及崇文街道瑶圃村等 10 个乡镇（街道）42 个村，所申请用地需报山西省人民政府审批。					
地块三十六基本情况	申报面积 2.0785 公顷，涉及阳泉曲镇老营坪村 2.0785 公顷，拟规划用途为工矿用地。					
地块三十六主要拐点坐标	序号	X	Y	序号	X	Y
	J1	4105559.874	37544408.706	J16	4105400.497	37544499.414
	J2	4105585.615	37544400.125	J17	4105373.506	37544513.209
	J3	4105595.755	37544400.125	J18	4105349.949	37544510.336
	J4	4105605.895	37544403.245	J19	4105349.532	37544504.728
	J5	4105616.814	37544419.625	J20	4105356.75	37544499.620
	J6	4105618.374	37544430.545	J21	4105350.678	37544477.812
	J7	4105621.494	37544436.005	J22	4105363.37	37544463.062
	J8	4105621.494	37544453.165	J23	4105399.897	37544425.479
	J9	4105622.275	37544464.085	J24	4105414.331	37544419.695
	J10	4105640.995	37544488.265	J25	4105423.325	37544423.873
	J11	4105573.678	37544511.047	J26	4105506.099	37544436.679
	J12	4105555.516	37544509.470	J27	4105529.467	37544424.659
	J13	4105526.245	37544491.190	J28	4105540.735	37544418.548
	J14	4105452.357	37544495.255	J29	4105549.468	37544412.379
	J15	4105414.058	37544498.540	(CGCS 2000)		
地块三十六位置示意图						

拟征收地块基本情况表

项目基本情况	孝义市人民政府拟征收集体土地 182.6372 公顷，涉及崇文街道瑶圃村等 10 个乡镇（街道）42 个村，所申请用地需报山西省人民政府审批。					
地块三十七基本情况	申报面积 1.4424 公顷，涉及杜村乡高坪村（原南阳乡坪子山村）1.4424 公顷，拟规划用途为工矿用地。					
地块三十七主要拐点坐标	序号	X	Y	序号	X	Y
	J1	4117546.892	37544924.658	J14	4117450.623	37545118.199
	J2	4117546.863	37544928.837	J15	4117470.839	37545106.827
	J3	4117548.293	37544934.611	J16	4117471.663	37545083.001
	J4	4117548.641	37544956.934	J17	4117474.104	37545080.990
	J5	4117545.705	37545004.728	J18	4117484.513	37545061.186
	J6	4117543.605	37545018.381	J19	4117474.788	37545033.918
	J7	4117543.605	37545042.050	J20	4117480.327	37544983.917
	J8	4117541.927	37545070.577	J21	4117488.706	37544977.812
	J9	4117541.553	37545076.936	J22	4117511.145	37544954.601
	J10	4117529.503	37545129.267	J23	4117519.055	37544930.927
	J11	4117436.732	37545153.415	J24	4117520.668	37544922.272
	J12	4117429.102	37545150.097	J25	4117534.974	37544922.272
	J13	4117433.937	37545117.685	(CGCS 2000)		
地块三十七位置示意图						

拟征收地块基本情况表

项目基本情况	孝义市人民政府拟征收集体土地 182.6372 公顷，涉及崇文街道瑶圃村等 10 个乡镇（街道）42 个村，所申请用地需报山西省人民政府审批。																																							
地块三十八基本情况	申报面积 1.1506 公顷，涉及崇文街道苏家庄村 1.1506 公顷，拟规划用途为工矿用地。																																							
地块三十八主要拐点坐标	<table style="width: 100%; border-collapse: collapse;"> <thead> <tr> <th style="text-align: left;">序号</th> <th style="text-align: center;">X</th> <th style="text-align: center;">Y</th> </tr> </thead> <tbody> <tr><td>J1</td><td style="text-align: center;">4115805.441</td><td style="text-align: center;">37566291.841</td></tr> <tr><td>J2</td><td style="text-align: center;">4115802.657</td><td style="text-align: center;">37566339.333</td></tr> <tr><td>J3</td><td style="text-align: center;">4115799.734</td><td style="text-align: center;">37566389.199</td></tr> <tr><td>J4</td><td style="text-align: center;">4115787.551</td><td style="text-align: center;">37566388.683</td></tr> <tr><td>J5</td><td style="text-align: center;">4115787.189</td><td style="text-align: center;">37566388.668</td></tr> <tr><td>J6</td><td style="text-align: center;">4115779.551</td><td style="text-align: center;">37566388.345</td></tr> <tr><td>J7</td><td style="text-align: center;">4115718.949</td><td style="text-align: center;">37566385.777</td></tr> <tr><td>J8</td><td style="text-align: center;">4115683.523</td><td style="text-align: center;">37566384.708</td></tr> <tr><td>J9</td><td style="text-align: center;">4115687.658</td><td style="text-align: center;">37566287.165</td></tr> <tr><td>J10</td><td style="text-align: center;">4115687.729</td><td style="text-align: center;">37566285.474</td></tr> <tr><td>J11</td><td style="text-align: center;">4115787.155</td><td style="text-align: center;">37566290.863</td></tr> <tr><td>J12</td><td style="text-align: center;">4115805.280</td><td style="text-align: center;">37566291.831</td></tr> </tbody> </table> <p style="text-align: right;">(CGCS 2000)</p>	序号	X	Y	J1	4115805.441	37566291.841	J2	4115802.657	37566339.333	J3	4115799.734	37566389.199	J4	4115787.551	37566388.683	J5	4115787.189	37566388.668	J6	4115779.551	37566388.345	J7	4115718.949	37566385.777	J8	4115683.523	37566384.708	J9	4115687.658	37566287.165	J10	4115687.729	37566285.474	J11	4115787.155	37566290.863	J12	4115805.280	37566291.831
序号	X	Y																																						
J1	4115805.441	37566291.841																																						
J2	4115802.657	37566339.333																																						
J3	4115799.734	37566389.199																																						
J4	4115787.551	37566388.683																																						
J5	4115787.189	37566388.668																																						
J6	4115779.551	37566388.345																																						
J7	4115718.949	37566385.777																																						
J8	4115683.523	37566384.708																																						
J9	4115687.658	37566287.165																																						
J10	4115687.729	37566285.474																																						
J11	4115787.155	37566290.863																																						
J12	4115805.280	37566291.831																																						
地块三十八位置示意图	 <p>The diagram shows the irregular boundaries of three villages: Song家庄村 (left), Su家庄村 (center), and Taoyuan堡村 (right). A small square is drawn within the Su家庄村 boundary to indicate the location of Block 38. A north arrow is located in the top right corner of the diagram area.</p>																																							

拟征收地块基本情况表

项目基本情况	孝义市人民政府拟征收集体土地 182.6372 公顷，涉及崇文街道瑶圃村等 10 个乡镇（街道）42 个村，所申请用地需报山西省人民政府审批。																																				
地块三十九基本情况	申报面积 1.3333 公顷，涉及振兴街道南辛安村 1.3333 公顷，拟规划用途为商业服务业用地。																																				
地块三十九主要拐点坐标	<table style="width: 100%; border-collapse: collapse;"> <thead> <tr> <th style="text-align: left;">序号</th> <th style="text-align: center;">X</th> <th style="text-align: center;">Y</th> <th></th> </tr> </thead> <tbody> <tr> <td>J1</td> <td style="text-align: center;">4114408.383</td> <td style="text-align: center;">37574022.771</td> <td></td> </tr> <tr> <td>J2</td> <td style="text-align: center;">4114403.583</td> <td style="text-align: center;">37574046.287</td> <td></td> </tr> <tr> <td>J3</td> <td style="text-align: center;">4114233.145</td> <td style="text-align: center;">37574015.393</td> <td></td> </tr> <tr> <td>J4</td> <td style="text-align: center;">4114230.193</td> <td style="text-align: center;">37574031.925</td> <td></td> </tr> <tr> <td>J5</td> <td style="text-align: center;">4114131.093</td> <td style="text-align: center;">37574013.848</td> <td></td> </tr> <tr> <td>J6</td> <td style="text-align: center;">4114134.026</td> <td style="text-align: center;">37573997.427</td> <td></td> </tr> <tr> <td>J7</td> <td style="text-align: center;">4113926.187</td> <td style="text-align: center;">37573959.754</td> <td></td> </tr> <tr> <td>J8</td> <td style="text-align: center;">4113930.501</td> <td style="text-align: center;">37573936.151</td> <td style="text-align: right;">（CGCS 2000）</td> </tr> </tbody> </table>	序号	X	Y		J1	4114408.383	37574022.771		J2	4114403.583	37574046.287		J3	4114233.145	37574015.393		J4	4114230.193	37574031.925		J5	4114131.093	37574013.848		J6	4114134.026	37573997.427		J7	4113926.187	37573959.754		J8	4113930.501	37573936.151	（CGCS 2000）
序号	X	Y																																			
J1	4114408.383	37574022.771																																			
J2	4114403.583	37574046.287																																			
J3	4114233.145	37574015.393																																			
J4	4114230.193	37574031.925																																			
J5	4114131.093	37574013.848																																			
J6	4114134.026	37573997.427																																			
J7	4113926.187	37573959.754																																			
J8	4113930.501	37573936.151	（CGCS 2000）																																		
地块三十九位置示意图	<p>The map shows the location of Block 39 (highlighted in black) within a larger area. The surrounding villages are labeled: 中辛安村 (Zhongxin'an Village) to the northwest, 南辛安村 (Nanxin'an Village) to the west, 司马村 (Simacun) to the northeast, 东庄村 (Dongzhuang Village) to the east, 仁智村 (Renzhichun) to the south, 苏家营村 (Sujiaying Village) to the southwest, 吉义村 (Jiyi Village) to the south, and 刘家堡村 (Liujiabao Village) to the southeast. A north arrow is located in the top right corner of the map area.</p>																																				

拟征收地块基本情况表

项目 基本情况	孝义市人民政府拟征收集体土地 182.6372 公顷，涉及崇文街道瑶圃村等 10 个乡镇（街道）42 个村，所申请用地需报山西省人民政府审批。																		
地块四十 基本情况	申报面积 0.1011 公顷，涉及中阳楼街道新庄村 0.1011 公顷，拟规划用途为商业服务业用地。																		
地块四十 主要 拐点 坐标	<table style="width: 100%; border-collapse: collapse;"> <thead> <tr> <th style="text-align: left;">序号</th> <th style="text-align: center;">X</th> <th style="text-align: center;">Y</th> </tr> </thead> <tbody> <tr> <td>J1</td> <td style="text-align: center;">4113726.498</td> <td style="text-align: center;">37571722.19</td> </tr> <tr> <td>J2</td> <td style="text-align: center;">4113729.290</td> <td style="text-align: center;">37571767.02</td> </tr> <tr> <td>J3</td> <td style="text-align: center;">4113705.404</td> <td style="text-align: center;">37571764.28</td> </tr> <tr> <td>J4</td> <td style="text-align: center;">4113702.888</td> <td style="text-align: center;">37571723.89</td> </tr> <tr> <td>J1</td> <td style="text-align: center;">4113726.498</td> <td style="text-align: center;">37571722.19</td> </tr> </tbody> </table> <p style="text-align: right;">（CGCS 2000）</p>	序号	X	Y	J1	4113726.498	37571722.19	J2	4113729.290	37571767.02	J3	4113705.404	37571764.28	J4	4113702.888	37571723.89	J1	4113726.498	37571722.19
序号	X	Y																	
J1	4113726.498	37571722.19																	
J2	4113729.290	37571767.02																	
J3	4113705.404	37571764.28																	
J4	4113702.888	37571723.89																	
J1	4113726.498	37571722.19																	
地块四十 位置 示意图																			

拟征收地块基本情况表

项目 基本情况	孝义市人民政府拟征收集体土地 182.6372 公顷，涉及崇文街道瑶圃村等 10 个乡镇（街道）42 个村，所申请用地需报山西省人民政府审批。					
地块四十一 基本情况	申报面积 0.6653 公顷，涉及胜溪湖街道西许村 0.6653 公顷，拟规划用途为工矿用地。					
地块四十一 主要 拐点 坐标	序号	X	Y	序号	X	Y
	J1	4107652.425	37563547.352	J10	4107653.908	37563616.009
	J2	4107656.121	37563552.280	J11	4107651.443	37563713.403
	J3	4107659.344	37563556.309	J12	4107625.334	37563713.921
	J4	4107660.485	37563556.423	J13	4107596.221	37563716.518
	J5	4107660.485	37563590.552	J14	4107594.286	37563699.747
	J6	4107660.485	37563596.426	J15	4107588.457	37563699.365
	J7	4107641.658	37563596.234	J16	4107588.457	37563681.304
	J8	4107642.079	37563547.352	J17	4107596.333	37563681.304
	J9	4107646.182	37563547.352	J18	4107595.132	37563614.833
	(CGCS 2000)					
地块四十一 位置 示意图						

拟征收地块基本情况表

项目基本情况	孝义市人民政府拟征收集体土地 182.6372 公顷，涉及崇文街道瑶圃村等 10 个乡镇（街道）42 个村，所申请用地需报山西省人民政府审批。																																																												
地块四十二基本情况	申报面积 2.8770 公顷，涉及大孝堡镇南小堡村 2.8770 公顷，拟规划用途为工矿用地。																																																												
地块四十二主要拐点坐标	<table style="width: 100%; border-collapse: collapse;"> <thead> <tr> <th style="text-align: left;">序号</th> <th style="text-align: center;">X</th> <th style="text-align: center;">Y</th> <th style="text-align: left;">序号</th> <th style="text-align: center;">X</th> <th style="text-align: center;">Y</th> </tr> </thead> <tbody> <tr> <td>J1</td> <td style="text-align: center;">4112994.197</td> <td style="text-align: center;">37578651.179</td> <td>J10</td> <td style="text-align: center;">4112784.569</td> <td style="text-align: center;">37578861.724</td> </tr> <tr> <td>J2</td> <td style="text-align: center;">4112977.66</td> <td style="text-align: center;">37578747.163</td> <td>J11</td> <td style="text-align: center;">4112914.436</td> <td style="text-align: center;">37578867.604</td> </tr> <tr> <td>J3</td> <td style="text-align: center;">4112956.666</td> <td style="text-align: center;">37578905.369</td> <td>J12</td> <td style="text-align: center;">4112916.194</td> <td style="text-align: center;">37578865.815</td> </tr> <tr> <td>J4</td> <td style="text-align: center;">4112956.355</td> <td style="text-align: center;">37578907.935</td> <td>J13</td> <td style="text-align: center;">4112921.326</td> <td style="text-align: center;">37578828.938</td> </tr> <tr> <td>J5</td> <td style="text-align: center;">4112922.685</td> <td style="text-align: center;">37578907.157</td> <td>J14</td> <td style="text-align: center;">4112930.734</td> <td style="text-align: center;">37578761.337</td> </tr> <tr> <td>J6</td> <td style="text-align: center;">4112483.707</td> <td style="text-align: center;">37578887.800</td> <td>J15</td> <td style="text-align: center;">4112933.243</td> <td style="text-align: center;">37578743.174</td> </tr> <tr> <td>J7</td> <td style="text-align: center;">4112491.609</td> <td style="text-align: center;">37578848.397</td> <td>J16</td> <td style="text-align: center;">4112935.154</td> <td style="text-align: center;">37578729.347</td> </tr> <tr> <td>J8</td> <td style="text-align: center;">4112560.171</td> <td style="text-align: center;">37578851.563</td> <td>J17</td> <td style="text-align: center;">4112942.344</td> <td style="text-align: center;">37578677.296</td> </tr> <tr> <td>J9</td> <td style="text-align: center;">4112654.702</td> <td style="text-align: center;">37578855.844</td> <td>J18</td> <td style="text-align: center;">4112947.224</td> <td style="text-align: center;">37578641.971</td> </tr> </tbody> </table> <p style="text-align: right;">(CGCS 2000)</p>	序号	X	Y	序号	X	Y	J1	4112994.197	37578651.179	J10	4112784.569	37578861.724	J2	4112977.66	37578747.163	J11	4112914.436	37578867.604	J3	4112956.666	37578905.369	J12	4112916.194	37578865.815	J4	4112956.355	37578907.935	J13	4112921.326	37578828.938	J5	4112922.685	37578907.157	J14	4112930.734	37578761.337	J6	4112483.707	37578887.800	J15	4112933.243	37578743.174	J7	4112491.609	37578848.397	J16	4112935.154	37578729.347	J8	4112560.171	37578851.563	J17	4112942.344	37578677.296	J9	4112654.702	37578855.844	J18	4112947.224	37578641.971
序号	X	Y	序号	X	Y																																																								
J1	4112994.197	37578651.179	J10	4112784.569	37578861.724																																																								
J2	4112977.66	37578747.163	J11	4112914.436	37578867.604																																																								
J3	4112956.666	37578905.369	J12	4112916.194	37578865.815																																																								
J4	4112956.355	37578907.935	J13	4112921.326	37578828.938																																																								
J5	4112922.685	37578907.157	J14	4112930.734	37578761.337																																																								
J6	4112483.707	37578887.800	J15	4112933.243	37578743.174																																																								
J7	4112491.609	37578848.397	J16	4112935.154	37578729.347																																																								
J8	4112560.171	37578851.563	J17	4112942.344	37578677.296																																																								
J9	4112654.702	37578855.844	J18	4112947.224	37578641.971																																																								
地块四十二位置示意图																																																													

拟征收地块基本情况表

项目 基本情况	孝义市人民政府拟征收集体土地 182.6372 公顷，涉及崇文街道瑶圃村等 10 个乡镇（街道）42 个村，所申请用地需报山西省人民政府审批。															
地块四十三 基本情况	申报面积 3.6564 公顷，涉及大孝堡镇马庄营村 3.6564 公顷，拟规划用途为工矿用地。															
地块四十三 主要 拐点 坐标	<table style="width: 100%; border-collapse: collapse;"> <thead> <tr> <th style="text-align: left;">序号</th> <th style="text-align: center;">X</th> <th style="text-align: center;">Y</th> </tr> </thead> <tbody> <tr> <td>J1</td> <td style="text-align: center;">4112456.27</td> <td style="text-align: center;">37576397.662</td> </tr> <tr> <td>J2</td> <td style="text-align: center;">4112395.227</td> <td style="text-align: center;">37576741.586</td> </tr> <tr> <td>J3</td> <td style="text-align: center;">4112293.026</td> <td style="text-align: center;">37576727.214</td> </tr> <tr> <td>J4</td> <td style="text-align: center;">4112351.832</td> <td style="text-align: center;">37576381.217</td> </tr> </tbody> </table> <p style="text-align: right;">(CGCS 2000)</p>	序号	X	Y	J1	4112456.27	37576397.662	J2	4112395.227	37576741.586	J3	4112293.026	37576727.214	J4	4112351.832	37576381.217
序号	X	Y														
J1	4112456.27	37576397.662														
J2	4112395.227	37576741.586														
J3	4112293.026	37576727.214														
J4	4112351.832	37576381.217														
地块四十三 位置 示意图																

拟征收地块基本情况表

项目 基本情况	孝义市人民政府拟征收集体土地 182.6372 公顷，涉及崇文街道瑶圃村等 10 个乡镇（街道）42 个村，所申请用地需报山西省人民政府审批。		
地块四十四 基本情况	申报面积 1.3646 公顷，涉及大孝堡镇马庄营村 0.0913 公顷、南小堡村 0.0016 公顷、大堡村 0.6454 公顷，振兴街道盐锅头村 0.6263 公顷，拟规划用途为工矿用地。		
地块四十四 主要 拐点 坐标	序号	X	Y
	J1	4112064.898	37577600.047
	J2	4112052.096	37577820.825
	J3	4112049.413	37577866.623
	J4	4112047.005	37577892.678
	J5	4112042.389	37577942.600
	J6	4111983.498	37577931.084
	J7	4112047.156	37577596.553
			(CGCS 2000)
地块四十四 位置 示意图	<p style="text-align: center;">盐锅头村</p> <p style="text-align: center;">南小堡村</p> <p style="text-align: center;">马庄营村</p> <p style="text-align: center;">大堡村</p> <p style="text-align: center;">长黄村</p>		

拟征收地块基本情况表

项目 基本情况	孝义市人民政府拟征收集体土地 182.6372 公顷，涉及崇文街道瑶圃村等 10 个乡镇（街道）42 个村，所申请用地需报山西省人民政府审批。					
地块四十五 基本情况	申报面积 12.9612 公顷，涉及大孝堡镇南小堡村 12.9612 公顷，拟规划用途为工矿用地。					
地块四十五 主要 拐点 坐标	序号	X	Y	序号	X	Y
	J1	4112537.155	37578512.814	J11	4112141.407	37578872.707
	J2	4112536.696	37578515.043	J12	4112149.669	37578832.602
	J3	4112520.714	37578597.805	J13	4112167.333	37578746.857
	J4	4112519.891	37578602.060	J14	4112197.599	37578599.942
	J5	4112500.898	37578700.240	J15	4112227.865	37578453.028
	J6	4112480.551	37578805.416	J16	4112228.324	37578450.799
	J7	4112472.407	37578847.509	J17	4112341.07	37578473.439
	J8	4112491.609	37578848.397	J18	4112363.039	37578477.850
	J9	4112483.707	37578887.800	J19	4112439.112	37578493.126
	J10	4112325.731	37578880.834	(CGCS 2000)		
地块四十五 位置 示意图						

拟征收地块基本情况表

项目 基本情况	孝义市人民政府拟征收集体土地 182.6372 公顷，涉及崇文街道瑶圃村等 10 个乡镇（街道）42 个村，所申请用地需报山西省人民政府审批。																																																
地块四十六 基本情况	申报面积 3.6298 公顷，涉及大孝堡镇马庄营村 3.6298 公顷，拟规划用途为工矿用地。																																																
地块四十六 主要 拐点 坐标	<table style="width: 100%; border-collapse: collapse;"> <thead> <tr> <th style="text-align: left;">序号</th> <th style="text-align: center;">X</th> <th style="text-align: center;">Y</th> <th></th> </tr> </thead> <tbody> <tr><td>J1</td><td style="text-align: center;">4111563.617</td><td style="text-align: center;">37574873.460</td><td></td></tr> <tr><td>J2</td><td style="text-align: center;">4111538.605</td><td style="text-align: center;">37575057.970</td><td></td></tr> <tr><td>J3</td><td style="text-align: center;">4111534.777</td><td style="text-align: center;">37575091.100</td><td></td></tr> <tr><td>J4</td><td style="text-align: center;">4111525.358</td><td style="text-align: center;">37575164.416</td><td></td></tr> <tr><td>J5</td><td style="text-align: center;">4111492.35</td><td style="text-align: center;">37575161.660</td><td></td></tr> <tr><td>J6</td><td style="text-align: center;">4111495.563</td><td style="text-align: center;">37575136.080</td><td></td></tr> <tr><td>J7</td><td style="text-align: center;">4111435.526</td><td style="text-align: center;">37575127.940</td><td></td></tr> <tr><td>J8</td><td style="text-align: center;">4111440.007</td><td style="text-align: center;">37575078.060</td><td></td></tr> <tr><td>J9</td><td style="text-align: center;">4111442.583</td><td style="text-align: center;">37575049.784</td><td></td></tr> <tr><td>J10</td><td style="text-align: center;">4111389.76</td><td style="text-align: center;">37575045.280</td><td></td></tr> <tr><td>J11</td><td style="text-align: center;">4111414.772</td><td style="text-align: center;">37574860.780</td><td style="text-align: right;">(CGCS 2000)</td></tr> </tbody> </table>	序号	X	Y		J1	4111563.617	37574873.460		J2	4111538.605	37575057.970		J3	4111534.777	37575091.100		J4	4111525.358	37575164.416		J5	4111492.35	37575161.660		J6	4111495.563	37575136.080		J7	4111435.526	37575127.940		J8	4111440.007	37575078.060		J9	4111442.583	37575049.784		J10	4111389.76	37575045.280		J11	4111414.772	37574860.780	(CGCS 2000)
序号	X	Y																																															
J1	4111563.617	37574873.460																																															
J2	4111538.605	37575057.970																																															
J3	4111534.777	37575091.100																																															
J4	4111525.358	37575164.416																																															
J5	4111492.35	37575161.660																																															
J6	4111495.563	37575136.080																																															
J7	4111435.526	37575127.940																																															
J8	4111440.007	37575078.060																																															
J9	4111442.583	37575049.784																																															
J10	4111389.76	37575045.280																																															
J11	4111414.772	37574860.780	(CGCS 2000)																																														
地块四十六 位置 示意图	 <p>The map shows the location of Block 46 (highlighted in black) within the context of surrounding villages: 仁智村 (Renzhi Village) to the north, 青义村 (Qingyi Village) to the northeast, 城东村 (Chengdong Village) to the east, 马庄营村 (Mazhuangying Village) to the southeast, 东关村 (Dongguan Village) to the southwest, 大孝堡镇 (Daxiaobao Town) to the south, and 长黄村 (Changhuang Village) to the south. A north arrow is located in the upper right corner of the map area.</p>																																																

拟征收地块基本情况表

项目基本情况	孝义市人民政府拟征收集体土地 182.6372 公顷，涉及崇文街道瑶圃村等 10 个乡镇（街道）42 个村，所申请用地需报山西省人民政府审批。																																																																														
地块四十七基本情况	申报面积 6.9749 公顷，涉及大孝堡镇马庄营村 6.9749 公顷，拟规划用途为工矿用地。																																																																														
地块四十七主要拐点坐标	<table style="width: 100%; border-collapse: collapse;"> <thead> <tr> <th style="text-align: left;">序号</th> <th style="text-align: center;">X</th> <th style="text-align: center;">Y</th> <th style="text-align: left;">序号</th> <th style="text-align: center;">X</th> <th style="text-align: center;">Y</th> </tr> </thead> <tbody> <tr><td>J1</td><td style="text-align: center;">4112529.382</td><td style="text-align: center;">37576760.229</td><td>J13</td><td style="text-align: center;">4112208.405</td><td style="text-align: center;">37576707.597</td></tr> <tr><td>J2</td><td style="text-align: center;">4112511.516</td><td style="text-align: center;">37576934.253</td><td>J14</td><td style="text-align: center;">4112232.163</td><td style="text-align: center;">37576711.493</td></tr> <tr><td>J3</td><td style="text-align: center;">4112487.825</td><td style="text-align: center;">37576951.851</td><td>J15</td><td style="text-align: center;">4112205.189</td><td style="text-align: center;">37576869.396</td></tr> <tr><td>J4</td><td style="text-align: center;">4112469.791</td><td style="text-align: center;">37576973.616</td><td>J16</td><td style="text-align: center;">4112200.462</td><td style="text-align: center;">37576897.069</td></tr> <tr><td>J5</td><td style="text-align: center;">4112451.135</td><td style="text-align: center;">37576996.003</td><td>J17</td><td style="text-align: center;">4112269.443</td><td style="text-align: center;">37576907.066</td></tr> <tr><td>J6</td><td style="text-align: center;">4112450.839</td><td style="text-align: center;">37576996.318</td><td>J18</td><td style="text-align: center;">4112274.633</td><td style="text-align: center;">37576880.568</td></tr> <tr><td>J7</td><td style="text-align: center;">4112263.992</td><td style="text-align: center;">37576974.726</td><td>J19</td><td style="text-align: center;">4112288.437</td><td style="text-align: center;">37576810.093</td></tr> <tr><td>J8</td><td style="text-align: center;">4112197.771</td><td style="text-align: center;">37576966.588</td><td>J20</td><td style="text-align: center;">4112318.513</td><td style="text-align: center;">37576814.944</td></tr> <tr><td>J9</td><td style="text-align: center;">4112174.708</td><td style="text-align: center;">37577100.219</td><td>J21</td><td style="text-align: center;">4112332.974</td><td style="text-align: center;">37576732.831</td></tr> <tr><td>J10</td><td style="text-align: center;">4112152.825</td><td style="text-align: center;">37577097.484</td><td>J22</td><td style="text-align: center;">4112395.227</td><td style="text-align: center;">37576741.586</td></tr> <tr><td>J11</td><td style="text-align: center;">4112151.959</td><td style="text-align: center;">37577103.311</td><td>J23</td><td style="text-align: center;">4112395.806</td><td style="text-align: center;">37576738.326</td></tr> <tr><td>J12</td><td style="text-align: center;">4112141.961</td><td style="text-align: center;">37577101.544</td><td colspan="3" style="text-align: right;">(CGCS 2000)</td></tr> </tbody> </table>	序号	X	Y	序号	X	Y	J1	4112529.382	37576760.229	J13	4112208.405	37576707.597	J2	4112511.516	37576934.253	J14	4112232.163	37576711.493	J3	4112487.825	37576951.851	J15	4112205.189	37576869.396	J4	4112469.791	37576973.616	J16	4112200.462	37576897.069	J5	4112451.135	37576996.003	J17	4112269.443	37576907.066	J6	4112450.839	37576996.318	J18	4112274.633	37576880.568	J7	4112263.992	37576974.726	J19	4112288.437	37576810.093	J8	4112197.771	37576966.588	J20	4112318.513	37576814.944	J9	4112174.708	37577100.219	J21	4112332.974	37576732.831	J10	4112152.825	37577097.484	J22	4112395.227	37576741.586	J11	4112151.959	37577103.311	J23	4112395.806	37576738.326	J12	4112141.961	37577101.544	(CGCS 2000)		
序号	X	Y	序号	X	Y																																																																										
J1	4112529.382	37576760.229	J13	4112208.405	37576707.597																																																																										
J2	4112511.516	37576934.253	J14	4112232.163	37576711.493																																																																										
J3	4112487.825	37576951.851	J15	4112205.189	37576869.396																																																																										
J4	4112469.791	37576973.616	J16	4112200.462	37576897.069																																																																										
J5	4112451.135	37576996.003	J17	4112269.443	37576907.066																																																																										
J6	4112450.839	37576996.318	J18	4112274.633	37576880.568																																																																										
J7	4112263.992	37576974.726	J19	4112288.437	37576810.093																																																																										
J8	4112197.771	37576966.588	J20	4112318.513	37576814.944																																																																										
J9	4112174.708	37577100.219	J21	4112332.974	37576732.831																																																																										
J10	4112152.825	37577097.484	J22	4112395.227	37576741.586																																																																										
J11	4112151.959	37577103.311	J23	4112395.806	37576738.326																																																																										
J12	4112141.961	37577101.544	(CGCS 2000)																																																																												
地块四十七位置示意图	<p>The map shows the location of Block 47 (highlighted in bold) within a larger area. The surrounding villages are labeled: 刘家堡村 (Liaojiaobao Village) to the northwest, 青义村 (Qingyi Village) to the west, 盐锅头村 (Yanguotou Village) to the northeast, 南小堡村 (Nanxiaobao Village) to the east, 大堡村 (Dabao Village) to the southeast, 马庄营村 (Mazhuangying Village) to the south, and 长黄村 (Changhuang Village) to the southwest. A north arrow is located in the top right corner of the map area.</p>																																																																														


拟征收地块基本情况表

项目 基本情况	孝义市人民政府拟征收集体土地 182.6372 公顷，涉及崇文街道瑶圃村等 10 个乡镇（街道）42 个村，所申请用地需报山西省人民政府审批。																																																
地块四十八 基本情况	申报面积 5.4697 公顷，涉及大孝堡镇大孝堡村 5.4697 公顷，拟规划用途为商业服务业用地。																																																
地块四十八 主要 拐点 坐标	<table style="width: 100%; border-collapse: collapse;"> <thead> <tr> <th style="text-align: left;">序号</th> <th style="text-align: center;">X</th> <th style="text-align: center;">Y</th> <th></th> </tr> </thead> <tbody> <tr><td>J1</td><td style="text-align: center;">4111281.512</td><td style="text-align: center;">37574966.734</td><td></td></tr> <tr><td>J2</td><td style="text-align: center;">4111281.47</td><td style="text-align: center;">37574967.056</td><td></td></tr> <tr><td>J3</td><td style="text-align: center;">4111281.702</td><td style="text-align: center;">37574967.099</td><td></td></tr> <tr><td>J4</td><td style="text-align: center;">4111280.802</td><td style="text-align: center;">37574972.178</td><td></td></tr> <tr><td>J5</td><td style="text-align: center;">4111268.589</td><td style="text-align: center;">37575065.767</td><td></td></tr> <tr><td>J6</td><td style="text-align: center;">4111255.854</td><td style="text-align: center;">37575163.366</td><td></td></tr> <tr><td>J7</td><td style="text-align: center;">4111120.325</td><td style="text-align: center;">37575139.317</td><td></td></tr> <tr><td>J8</td><td style="text-align: center;">4110979.039</td><td style="text-align: center;">37575114.246</td><td></td></tr> <tr><td>J9</td><td style="text-align: center;">4110997.129</td><td style="text-align: center;">37575010.972</td><td></td></tr> <tr><td>J10</td><td style="text-align: center;">4111013.043</td><td style="text-align: center;">37574920.123</td><td></td></tr> <tr><td>J11</td><td style="text-align: center;">4111148.513</td><td style="text-align: center;">37574943.643</td><td style="text-align: right;">(CGCS 2000)</td></tr> </tbody> </table>	序号	X	Y		J1	4111281.512	37574966.734		J2	4111281.47	37574967.056		J3	4111281.702	37574967.099		J4	4111280.802	37574972.178		J5	4111268.589	37575065.767		J6	4111255.854	37575163.366		J7	4111120.325	37575139.317		J8	4110979.039	37575114.246		J9	4110997.129	37575010.972		J10	4111013.043	37574920.123		J11	4111148.513	37574943.643	(CGCS 2000)
序号	X	Y																																															
J1	4111281.512	37574966.734																																															
J2	4111281.47	37574967.056																																															
J3	4111281.702	37574967.099																																															
J4	4111280.802	37574972.178																																															
J5	4111268.589	37575065.767																																															
J6	4111255.854	37575163.366																																															
J7	4111120.325	37575139.317																																															
J8	4110979.039	37575114.246																																															
J9	4110997.129	37575010.972																																															
J10	4111013.043	37574920.123																																															
J11	4111148.513	37574943.643	(CGCS 2000)																																														
地块四十八 位置 示意图	<p>The diagram shows a central rectangular plot (Block 48) with a thick black border. It is surrounded by several irregularly shaped areas representing other villages: 城东村 to the north, 马庄营村 to the northeast, 大孝堡村 to the south, 东关村 to the west, and 长黄村 to the southeast. A compass rose in the top right corner indicates North (N), South (S), East (E), and West (W).</p>																																																


拟征收地块基本情况表

项目 基本情况	孝义市人民政府拟征收集体土地 182.6372 公顷，涉及崇文街道瑶圃村等 10 个乡镇（街道）42 个村，所申请用地需报山西省人民政府审批。															
地块四十九 基本情况	申报面积 0.2895 公顷，涉及梧桐镇旧尉屯村 0.1455 公顷、新尉屯村 0.1440 公顷，拟规划用途为工矿用地。															
地块四十九 主要 拐点 坐标	<table style="width: 100%; border-collapse: collapse;"> <thead> <tr> <th style="text-align: left;">序号</th> <th style="text-align: center;">X</th> <th style="text-align: center;">Y</th> </tr> </thead> <tbody> <tr> <td>J1</td> <td style="text-align: center;">4104188.933</td> <td style="text-align: center;">37571780.564</td> </tr> <tr> <td>J2</td> <td style="text-align: center;">4104188.211</td> <td style="text-align: center;">37571811.616</td> </tr> <tr> <td>J3</td> <td style="text-align: center;">4104095.351</td> <td style="text-align: center;">37571795.131</td> </tr> <tr> <td>J4</td> <td style="text-align: center;">4104096.073</td> <td style="text-align: center;">37571764.079</td> </tr> </tbody> </table> <p style="text-align: right;">(CGCS 2000)</p>	序号	X	Y	J1	4104188.933	37571780.564	J2	4104188.211	37571811.616	J3	4104095.351	37571795.131	J4	4104096.073	37571764.079
序号	X	Y														
J1	4104188.933	37571780.564														
J2	4104188.211	37571811.616														
J3	4104095.351	37571795.131														
J4	4104096.073	37571764.079														
地块四十九 位置 示意图																


拟征收地块基本情况表

项目基本情况	孝义市人民政府拟征收集体土地 182.6372 公顷，涉及崇文街道瑶圃村等 10 个乡镇（街道）42 个村，所申请用地需报山西省人民政府审批。															
地块五十基本情况	申报面积 0.7589 公顷，涉及梧桐镇新尉屯村 0.7589 公顷，拟规划用途为工矿用地。															
地块五十主要拐点坐标	<table style="margin-left: auto; margin-right: auto; border-collapse: collapse;"> <thead> <tr> <th style="padding: 5px;">序号</th> <th style="padding: 5px;">X</th> <th style="padding: 5px;">Y</th> </tr> </thead> <tbody> <tr> <td style="padding: 5px;">J1</td> <td style="padding: 5px;">4104192.145</td> <td style="padding: 5px;">37572072.618</td> </tr> <tr> <td style="padding: 5px;">J2</td> <td style="padding: 5px;">4104183.913</td> <td style="padding: 5px;">37572125.172</td> </tr> <tr> <td style="padding: 5px;">J3</td> <td style="padding: 5px;">4104044.614</td> <td style="padding: 5px;">37572101.744</td> </tr> <tr> <td style="padding: 5px;">J4</td> <td style="padding: 5px;">4104054.112</td> <td style="padding: 5px;">37572047.924</td> </tr> </tbody> </table> <p style="text-align: right; margin-top: 10px;">(CGCS 2000)</p>	序号	X	Y	J1	4104192.145	37572072.618	J2	4104183.913	37572125.172	J3	4104044.614	37572101.744	J4	4104054.112	37572047.924
序号	X	Y														
J1	4104192.145	37572072.618														
J2	4104183.913	37572125.172														
J3	4104044.614	37572101.744														
J4	4104054.112	37572047.924														
地块五十位置示意图																

拟征收地块基本情况表

项目 基本情况	孝义市人民政府拟征收集体土地 182.6372 公顷，涉及崇文街道瑶圃村等 10 个乡镇（街道）42 个村，所申请用地需报山西省人民政府审批。																																				
地块五十一 基本情况	申报面积 0.0912 公顷，涉及梧桐镇旧尉屯村 0.0895 公顷、新尉屯村 0.0017 公顷，拟规划用途为工矿用地。																																				
地块五十一 主要 拐点 坐标	<table style="width: 100%; border-collapse: collapse;"> <thead> <tr> <th style="text-align: left;">序号</th> <th style="text-align: center;">X</th> <th style="text-align: center;">Y</th> <th></th> </tr> </thead> <tbody> <tr> <td>J1</td> <td style="text-align: center;">4104330.863</td> <td style="text-align: center;">37572058.779</td> <td></td> </tr> <tr> <td>J2</td> <td style="text-align: center;">4104330.863</td> <td style="text-align: center;">37572066.523</td> <td></td> </tr> <tr> <td>J3</td> <td style="text-align: center;">4104327.662</td> <td style="text-align: center;">37572065.977</td> <td></td> </tr> <tr> <td>J4</td> <td style="text-align: center;">4104326.967</td> <td style="text-align: center;">37572072.246</td> <td></td> </tr> <tr> <td>J5</td> <td style="text-align: center;">4104276.252</td> <td style="text-align: center;">37572068.277</td> <td></td> </tr> <tr> <td>J6</td> <td style="text-align: center;">4104277.676</td> <td style="text-align: center;">37572043.583</td> <td></td> </tr> <tr> <td>J7</td> <td style="text-align: center;">4104292.873</td> <td style="text-align: center;">37572043.583</td> <td></td> </tr> <tr> <td>J8</td> <td style="text-align: center;">4104292.873</td> <td style="text-align: center;">37572055.455</td> <td style="text-align: right;">(CGCS 2000)</td> </tr> </tbody> </table>	序号	X	Y		J1	4104330.863	37572058.779		J2	4104330.863	37572066.523		J3	4104327.662	37572065.977		J4	4104326.967	37572072.246		J5	4104276.252	37572068.277		J6	4104277.676	37572043.583		J7	4104292.873	37572043.583		J8	4104292.873	37572055.455	(CGCS 2000)
序号	X	Y																																			
J1	4104330.863	37572058.779																																			
J2	4104330.863	37572066.523																																			
J3	4104327.662	37572065.977																																			
J4	4104326.967	37572072.246																																			
J5	4104276.252	37572068.277																																			
J6	4104277.676	37572043.583																																			
J7	4104292.873	37572043.583																																			
J8	4104292.873	37572055.455	(CGCS 2000)																																		
地块五十一 位置 示意图	 <p>The diagram shows a site boundary (a small rectangle) located between '旧尉屯村' (Old尉屯村) to the north and '新尉屯村' (New尉屯村) to the south. A compass rose is located in the upper right corner, and the label '中王屯村' (Zhongwangtuncun) is positioned above it. The site boundary is a small rectangle with a thick black outline.</p>																																				

拟征收地块基本情况表

项目 基本情况	孝义市人民政府拟征收集体土地 182.6372 公顷，涉及崇文街道瑶圃村等 10 个乡镇（街道）42 个村，所申请用地需报山西省人民政府审批。																											
地块五十二 基本情况	申报面积 0.3155 公顷，涉及梧桐镇旧尉屯村 0.3155 公顷，拟规划用途为工矿用地。																											
地块五十二 主要 拐点 坐标	<table style="width: 100%; border-collapse: collapse;"> <thead> <tr> <th style="text-align: left;">序号</th> <th style="text-align: center;">X</th> <th style="text-align: center;">Y</th> </tr> </thead> <tbody> <tr> <td>J1</td> <td style="text-align: center;">4104408</td> <td style="text-align: center;">37572428.022</td> </tr> <tr> <td>J2</td> <td style="text-align: center;">4104402.468</td> <td style="text-align: center;">37572472.280</td> </tr> <tr> <td>J3</td> <td style="text-align: center;">4104378.956</td> <td style="text-align: center;">37572467.440</td> </tr> <tr> <td>J4</td> <td style="text-align: center;">4104374.806</td> <td style="text-align: center;">37572484.728</td> </tr> <tr> <td>J5</td> <td style="text-align: center;">4104357.193</td> <td style="text-align: center;">37572478.849</td> </tr> <tr> <td>J6</td> <td style="text-align: center;">4104335.665</td> <td style="text-align: center;">37572476.316</td> </tr> <tr> <td>J7</td> <td style="text-align: center;">4104343.263</td> <td style="text-align: center;">37572426.295</td> </tr> <tr> <td>J8</td> <td style="text-align: center;">4104364.158</td> <td style="text-align: center;">37572428.194</td> </tr> </tbody> </table> <p style="text-align: right;">（CGCS 2000）</p>	序号	X	Y	J1	4104408	37572428.022	J2	4104402.468	37572472.280	J3	4104378.956	37572467.440	J4	4104374.806	37572484.728	J5	4104357.193	37572478.849	J6	4104335.665	37572476.316	J7	4104343.263	37572426.295	J8	4104364.158	37572428.194
序号	X	Y																										
J1	4104408	37572428.022																										
J2	4104402.468	37572472.280																										
J3	4104378.956	37572467.440																										
J4	4104374.806	37572484.728																										
J5	4104357.193	37572478.849																										
J6	4104335.665	37572476.316																										
J7	4104343.263	37572426.295																										
J8	4104364.158	37572428.194																										
地块五十二 位置 示意图	 <p>The diagram illustrates the location of the site (旧尉屯村) within a larger geographical context. It shows the site as a small outlined polygon situated between 中王屯村 (Zhongwangtuncun) to the north and 新尉屯村 (Xinweituncun) to the south. A north-south compass rose is located in the upper right corner of the diagram area.</p>																											

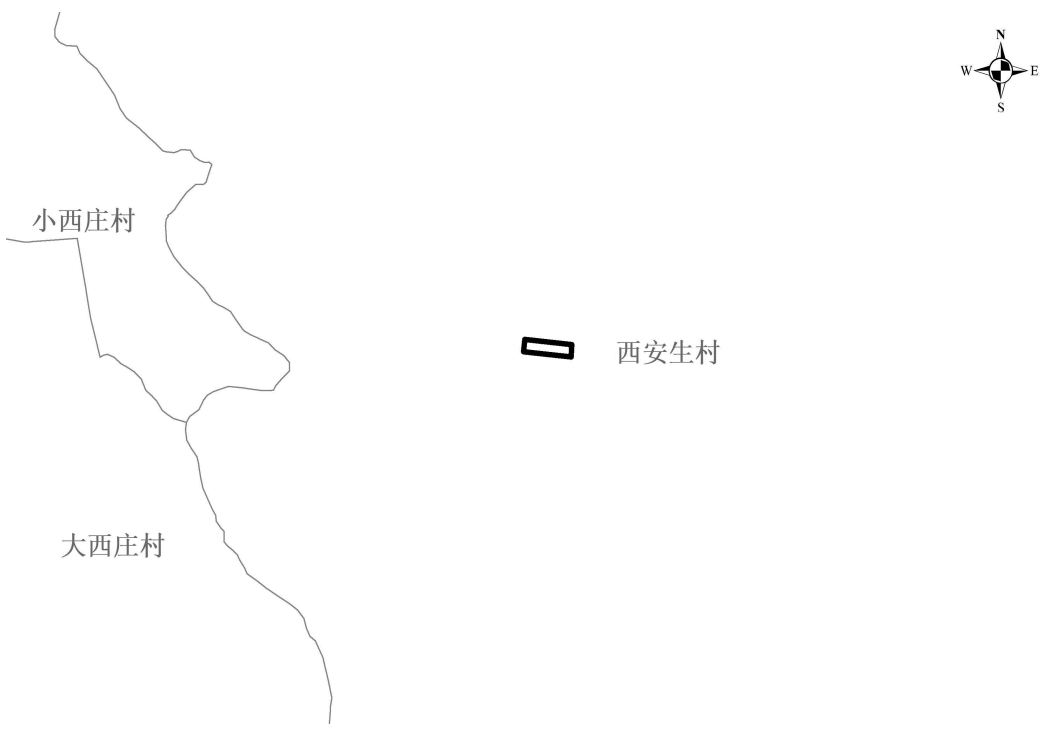
拟征收地块基本情况表

项目 基本情况	孝义市人民政府拟征收集体土地 182.6372 公顷，涉及崇文街道瑶圃村等 10 个乡镇（街道）42 个村，所申请用地需报山西省人民政府审批。															
地块五十三 基本情况	申报面积 1.4540 公顷，涉及梧桐镇南姚村 1.4540 公顷，拟规划用途为工矿用地。															
地块五十三 主要 拐点 坐标	<table style="margin-left: auto; margin-right: auto;"> <thead> <tr> <th style="padding: 5px;">序号</th> <th style="padding: 5px;">X</th> <th style="padding: 5px;">Y</th> </tr> </thead> <tbody> <tr> <td style="padding: 5px;">J1</td> <td style="padding: 5px;">4104092.991</td> <td style="padding: 5px;">37575374.605</td> </tr> <tr> <td style="padding: 5px;">J2</td> <td style="padding: 5px;">4103887.736</td> <td style="padding: 5px;">37575350.127</td> </tr> <tr> <td style="padding: 5px;">J3</td> <td style="padding: 5px;">4103896.822</td> <td style="padding: 5px;">37575280.035</td> </tr> <tr> <td style="padding: 5px;">J4</td> <td style="padding: 5px;">4104100.125</td> <td style="padding: 5px;">37575304.280</td> </tr> </tbody> </table> <p style="text-align: center;">(CGCS 2000)</p>	序号	X	Y	J1	4104092.991	37575374.605	J2	4103887.736	37575350.127	J3	4103896.822	37575280.035	J4	4104100.125	37575304.280
序号	X	Y														
J1	4104092.991	37575374.605														
J2	4103887.736	37575350.127														
J3	4103896.822	37575280.035														
J4	4104100.125	37575304.280														
地块五十三 位置 示意图																

拟征收地块基本情况表

项目 基本情况	孝义市人民政府拟征收集体土地 182.6372 公顷，涉及崇文街道瑶圃村等 10 个乡镇（街道）42 个村，所申请用地需报山西省人民政府审批。																								
地块五十四 基本情况	申报面积 2.0642 公顷，涉及梧桐镇南姚村 2.0642 公顷，拟规划用途为工矿用地。																								
地块五十四 主要 拐点 坐标	<table style="width: 100%; border-collapse: collapse;"> <thead> <tr> <th style="text-align: left;">序号</th> <th style="text-align: center;">X</th> <th style="text-align: center;">Y</th> </tr> </thead> <tbody> <tr> <td>J1</td> <td style="text-align: center;">4103984.085</td> <td style="text-align: center;">37575602.193</td> </tr> <tr> <td>J2</td> <td style="text-align: center;">4104028.794</td> <td style="text-align: center;">37575609.258</td> </tr> <tr> <td>J3</td> <td style="text-align: center;">4104068.552</td> <td style="text-align: center;">37575615.541</td> </tr> <tr> <td>J4</td> <td style="text-align: center;">4104088.547</td> <td style="text-align: center;">37575418.439</td> </tr> <tr> <td>J5</td> <td style="text-align: center;">4104092.994</td> <td style="text-align: center;">37575374.605</td> </tr> <tr> <td>J6</td> <td style="text-align: center;">4104047.756</td> <td style="text-align: center;">37575369.211</td> </tr> <tr> <td>J7</td> <td style="text-align: center;">4104007.336</td> <td style="text-align: center;">37575364.390</td> </tr> </tbody> </table> <p style="text-align: right;">(CGCS 2000)</p>	序号	X	Y	J1	4103984.085	37575602.193	J2	4104028.794	37575609.258	J3	4104068.552	37575615.541	J4	4104088.547	37575418.439	J5	4104092.994	37575374.605	J6	4104047.756	37575369.211	J7	4104007.336	37575364.390
序号	X	Y																							
J1	4103984.085	37575602.193																							
J2	4104028.794	37575609.258																							
J3	4104068.552	37575615.541																							
J4	4104088.547	37575418.439																							
J5	4104092.994	37575374.605																							
J6	4104047.756	37575369.211																							
J7	4104007.336	37575364.390																							
地块五十四 位置 示意图																									

拟征收地块基本情况表

项目 基本情况	孝义市人民政府拟征收集体土地 182.6372 公顷，涉及崇文街道瑶圃村等 10 个乡镇（街道）42 个村，所申请用地需报山西省人民政府审批。		
地块五十五 基本情况	申报面积 0.0766 公顷，涉及下栅乡西安生村 0.0766 公顷，拟规划用途为工矿用地。		
地块五十五 主要 拐点 坐标	序号	X	Y
	J1	4101682.624	37564811.153
	J2	4101676.853	37564865.877
	J3	4101663.015	37564864.907
	J4	4101668.827	37564809.764
	(CGCS 2000)		
地块五十五 位置 示意图			

拟征收地块基本情况表

项目 基本情况	孝义市人民政府拟征收集体土地 182.6372 公顷，涉及崇文街道瑶圃村等 10 个乡镇（街道）42 个村，所申请用地需报山西省人民政府审批。					
地块五十六 基本情况	申报面积 2.4450 公顷，涉及杜村乡上义棠村 0.5542 公顷、下义棠村 1.8908 公顷，拟规划用途为工矿用地。					
地块五十六 主要 拐点 坐标	序号	X	Y	序号	X	Y
	J1	4115437.77	37537826.675	J11	4115110.33	37537784.129
	J2	4115370.727	37537876.595	J12	4115114.912	37537780.871
	J3	4115329.121	37537842.072	J13	4115122.328	37537775.598
	J4	4115307.493	37537824.125	J14	4115168.356	37537742.869
	J5	4115233.905	37537763.064	J15	4115177.965	37537736.036
	J6	4115223.633	37537754.541	J16	4115180.653	37537734.125
	J7	4115208.409	37537781.821	J17	4115184.859	37537731.134
	J8	4115202.45	37537774.745	J18	4115259.709	37537677.911
	J9	4115152.165	37537810.501	J19	4115434.514	37537823.481
	J10	4115143.343	37537804.637	(CGCS 2000)		
地块五十六 位置 示意图	