

征收土地预公告

孝政告〔2022〕15号

根据《中华人民共和国土地管理法》，经孝义市人民政府研究决定，拟对以下土地实施征收，该项目属于政府组织实施的教育、市政公用等公共事业需要及政府组织实施的成片开发建设需要用地，是为了公共利益需要，符合相关规划，现发布公告如下：

一、被征地乡镇（街道）：崇文街道、振兴街道、中阳楼街道、胜溪湖街道、大孝堡镇、梧桐镇、下栅乡、驿马乡。

二、被征地村民委员会：居义村、瑶圃村、东庄村、桥南村、新庄村、河底村、西许村、东盘粮村、南船头村、南小堡村、长黄村、旧尉屯村、新尉屯村、西王屯村、中王屯村、下栅村、前驿马村、西大会村、大沟村。

三、权属状况：集体土地

四、拟征收位置面积范围：拟征收土地总面积 68.8992 公顷（详见公告附件，实际地类面积以项目最终征地核准面积为准）。

五、拟征收土地目的：政府组织实施的教育、市政公用等公共事业需要及政府组织实施的成片开发建设需要。

六、拟征收土地用途：交通运输用地、公共管理与公共服务用地、公用设施用地、商业服务业用地、工矿用地。

七、开展土地现状调查安排

1. 调查单位：孝义市自然资源局、所涉乡镇人民政府（街道办事处）

2. 调查时间：本公告发布之日起

3. 调查地点：实地调查

4. 调查程序：孝义市自然资源局及所涉乡镇人民政府（街道办事处）按期组织有关人员拟征土地的权属、地类、面积以及村民住宅、其他地上附着物和青苗等的权属、种类、数量等情况进行实地调查。涉及的乡镇（街道）应编制现状调查及社会稳定风险评估工作方案，经评估后，编制社会稳定风险评估应急预案。

请被征地的农村集体经济组织、土地承包户和相关权利人予以配合，并在《拟征收土地现状调查表》上签字或盖章予以确认。

调查结束后，孝义市自然资源局书面通知涉及的农村集体经济组织，并在村、组内公告。

5. 调查参加人员：土地征收项目所涉乡镇（街道）的有关单位、自然资源所、农村集体经济组织、土地承包户和相关权利人以及农经（农业）部门、作业单位等相关人员。

八、相关要求

1. 自本公告发布之日起，被征地农村集体经济组织、农户和相关权利人在拟征地范围内抢栽、抢种、抢建的青苗和地上附着物，以及本公告发布之前未经合法批准而非法占用土地建设或搭建的永久性或临时性房屋及其它建（构）筑物一律不予补偿。

2. 土地利用现状调查结果将予以公布,被征地农村集体经济组织、土地承包户和相关权利人若对土地利用现状调查有异议的,届时可以申请复核、更正,存在普遍问题的可申请听证。
特此公告。

附件: 1.拟征收地块汇总统计表
2.拟征收地块基本情况表

联系人: 李鹏

联系电话: 0358—7850230



附件 1

拟征收地块汇总统计表

单位：公顷

地块编号	所涉乡镇	拟征地村委	总面积	备注
地块 1	崇文街道	瑶圃村	0.9991	
地块 2	崇文街道	居义村	2.1895	
地块 3	崇文街道	瑶圃村	0.5953	
	中阳楼街道	新庄村	0.1188	
地块 4	振兴街道	东庄村	0.2309	
地块 5	中阳楼街道	桥南村	4.1017	
地块 6	胜溪湖街道	河底村	0.6267	
地块 7	胜溪湖街道	西许村	2.8350	
地块 8	大孝堡镇	东盘粮村	15.3938	
地块 9	大孝堡镇	长黄村	2.5289	
地块 10	大孝堡镇	南小堡村	1.9815	
地块 11	梧桐镇	旧尉屯村	4.2495	
		新尉屯村	0.0060	
地块 12	梧桐镇	中王屯村	9.0396	
地块 13	梧桐镇	西王屯村	0.1066	
地块 14	驿马乡	前驿马村	1.9428	
		西大会村	16.1107	
		大沟村	2.5648	
地块 15	大孝堡镇	南船头村	0.8333	增减挂钩
地块 16	下栅乡	下栅村	2.4447	增减挂钩
合计			68.8992	

说明：实际地类面积以项目最终征地核准面积为准

附件 2

拟征收地块基本情况表

<p>项目基本情况</p>	<p>孝义市人民政府拟征收集体土地 68.8992 公顷，涉及崇文街道瑶圃村等 8 个乡镇（街道）19 个村，所申请用地需报山西省人民政府审批。</p>															
<p>地块一基本情况</p>	<p>申报面积 0.9991 公顷，涉及崇文街道瑶圃村 0.9991 公顷，拟规划用途为公共管理与公共服务用地。</p>															
<p>地块一主要拐点坐标</p>	<table border="1"> <thead> <tr> <th>序号</th> <th>X</th> <th>Y</th> </tr> </thead> <tbody> <tr> <td>J1</td> <td>4114391.908</td> <td>37569873.275</td> </tr> <tr> <td>J2</td> <td>4114402.711</td> <td>37570056.248</td> </tr> <tr> <td>J3</td> <td>4114348.920</td> <td>37570061.970</td> </tr> <tr> <td>J4</td> <td>4114337.848</td> <td>37569876.154</td> </tr> </tbody> </table> <p style="text-align: right;">(CGCS 2000)</p>	序号	X	Y	J1	4114391.908	37569873.275	J2	4114402.711	37570056.248	J3	4114348.920	37570061.970	J4	4114337.848	37569876.154
序号	X	Y														
J1	4114391.908	37569873.275														
J2	4114402.711	37570056.248														
J3	4114348.920	37570061.970														
J4	4114337.848	37569876.154														
<p>地块一位置示意图</p>																

拟征收地块基本情况表

项目 基本情况	孝义市人民政府拟征收集体土地 68.8992 公顷，涉及崇文街道瑶圃村等 8 个乡镇（街道）19 个村，所申请用地需报山西省人民政府审批。					
地块二 基本情况	申报面积 2.1895 公顷，涉及崇文街道居义村 2.1895 公顷，拟规划用途为公共管理与公共服务用地。					
地块二 主要 拐点 坐标	序号	X	Y	序号	X	Y
	J1	4113883.734	37569291.278	J8	4113682.138	37569353.873
	J2	4113884.128	37569297.245	J9	4113682.011	37569351.602
	J3	4113890.756	37569397.763	J10	4113679.564	37569307.404
	J4	4113891.019	37569401.754	J11	4113679.230	37569301.423
	J5	4113878.722	37569412.311	J12	4113693.265	37569288.820
	J6	4113700.008	37569372.780	J13	4113865.984	37569278.613
	J7	4113697.787	37569372.289	J14	4113866.194	37569278.601
	(CGCS 2000)					
地块二 位置 示意图	 <p>The map shows a central area labeled '居义' (Juyi). To its west is '桃园堡' (Taoyuan堡) and to its east is '瑶圃' (YaoPu). A small rectangular area is highlighted within the '居义' area, indicating the specific land parcels to be acquired.</p>					

拟征收地块基本情况表

项目基本情况	孝义市人民政府拟征收集体土地 68.8992 公顷，涉及崇文街道瑶圃村等 8 个乡镇（街道）19 个村，所申请用地需报山西省人民政府审批。																																																						
地块三基本情况	申报面积 0.7141 公顷，涉及中阳楼街道新庄村 0.1188 公顷，崇文街道瑶圃村 0.5953 公顷，拟规划用途为交通运输用地。																																																						
地块三主要拐点坐标	<table style="width: 100%; border-collapse: collapse;"> <thead> <tr> <th style="text-align: left;">序号</th> <th style="text-align: center;">X</th> <th style="text-align: center;">Y</th> <th style="text-align: left;">序号</th> <th style="text-align: center;">X</th> <th style="text-align: center;">Y</th> </tr> </thead> <tbody> <tr> <td>J1</td> <td style="text-align: center;">4113997.434</td> <td style="text-align: center;">37571114.727</td> <td>J9</td> <td style="text-align: center;">4113620.086</td> <td style="text-align: center;">37571159.855</td> </tr> <tr> <td>J2</td> <td style="text-align: center;">4114000.920</td> <td style="text-align: center;">37571167.596</td> <td>J10</td> <td style="text-align: center;">4113626.346</td> <td style="text-align: center;">37571159.889</td> </tr> <tr> <td>J3</td> <td style="text-align: center;">4113983.985</td> <td style="text-align: center;">37571153.696</td> <td>J11</td> <td style="text-align: center;">4113626.431</td> <td style="text-align: center;">37571161.221</td> </tr> <tr> <td>J4</td> <td style="text-align: center;">4113618.729</td> <td style="text-align: center;">37571178.145</td> <td>J12</td> <td style="text-align: center;">4113651.078</td> <td style="text-align: center;">37571164.971</td> </tr> <tr> <td>J5</td> <td style="text-align: center;">4113608.288</td> <td style="text-align: center;">37571193.857</td> <td>J13</td> <td style="text-align: center;">4113805.182</td> <td style="text-align: center;">37571154.669</td> </tr> <tr> <td>J6</td> <td style="text-align: center;">4113604.953</td> <td style="text-align: center;">37571142.878</td> <td>J14</td> <td style="text-align: center;">4113804.476</td> <td style="text-align: center;">37571143.663</td> </tr> <tr> <td>J7</td> <td style="text-align: center;">4113617.282</td> <td style="text-align: center;">37571156.193</td> <td>J15</td> <td style="text-align: center;">4113982.538</td> <td style="text-align: center;">37571131.743</td> </tr> <tr> <td>J8</td> <td style="text-align: center;">4113620.266</td> <td style="text-align: center;">37571155.993</td> <td colspan="3" style="text-align: right;">(CGCS 2000)</td> </tr> </tbody> </table>	序号	X	Y	序号	X	Y	J1	4113997.434	37571114.727	J9	4113620.086	37571159.855	J2	4114000.920	37571167.596	J10	4113626.346	37571159.889	J3	4113983.985	37571153.696	J11	4113626.431	37571161.221	J4	4113618.729	37571178.145	J12	4113651.078	37571164.971	J5	4113608.288	37571193.857	J13	4113805.182	37571154.669	J6	4113604.953	37571142.878	J14	4113804.476	37571143.663	J7	4113617.282	37571156.193	J15	4113982.538	37571131.743	J8	4113620.266	37571155.993	(CGCS 2000)		
序号	X	Y	序号	X	Y																																																		
J1	4113997.434	37571114.727	J9	4113620.086	37571159.855																																																		
J2	4114000.920	37571167.596	J10	4113626.346	37571159.889																																																		
J3	4113983.985	37571153.696	J11	4113626.431	37571161.221																																																		
J4	4113618.729	37571178.145	J12	4113651.078	37571164.971																																																		
J5	4113608.288	37571193.857	J13	4113805.182	37571154.669																																																		
J6	4113604.953	37571142.878	J14	4113804.476	37571143.663																																																		
J7	4113617.282	37571156.193	J15	4113982.538	37571131.743																																																		
J8	4113620.266	37571155.993	(CGCS 2000)																																																				
地块三位置示意图																																																							

拟征收地块基本情况表

项目 基本情况	孝义市人民政府拟征收集体土地 68.8992 公顷，涉及崇文街道瑶圃村等 8 个乡镇（街道）19 个村，所申请用地需报山西省人民政府审批。																		
地块四 基本情况	申报面积 0.2309 公顷，涉及振兴街道东庄村 0.2309 公顷，拟规划用途为商业服务业用地。																		
地块四 主要 拐点 坐标	<table style="width: 100%; border-collapse: collapse;"> <thead> <tr> <th style="text-align: left;">序号</th> <th style="text-align: center;">X</th> <th style="text-align: center;">Y</th> </tr> </thead> <tbody> <tr> <td>J1</td> <td style="text-align: center;">4114202.765</td> <td style="text-align: center;">37575354.868</td> </tr> <tr> <td>J2</td> <td style="text-align: center;">4114132.198</td> <td style="text-align: center;">37575419.390</td> </tr> <tr> <td>J3</td> <td style="text-align: center;">4114142.758</td> <td style="text-align: center;">37575344.236</td> </tr> <tr> <td>J4</td> <td style="text-align: center;">4114187.400</td> <td style="text-align: center;">37575352.234</td> </tr> <tr> <td>J5</td> <td style="text-align: center;">4114199.450</td> <td style="text-align: center;">37575354.248</td> </tr> </tbody> </table> <p style="text-align: right;">(CGCS 2000)</p>	序号	X	Y	J1	4114202.765	37575354.868	J2	4114132.198	37575419.390	J3	4114142.758	37575344.236	J4	4114187.400	37575352.234	J5	4114199.450	37575354.248
序号	X	Y																	
J1	4114202.765	37575354.868																	
J2	4114132.198	37575419.390																	
J3	4114142.758	37575344.236																	
J4	4114187.400	37575352.234																	
J5	4114199.450	37575354.248																	
地块四 位置 示意图																			

拟征收地块基本情况表

项目 基本情况	孝义市人民政府拟征收集体土地 68.8992 公顷，涉及崇文街道瑶圃村等 8 个乡镇（街道）19 个村，所申请用地需报山西省人民政府审批。					
地块五 基本情况	申报面积 4.1017 公顷，涉及中阳楼街道桥南村 4.1017 公顷，拟规划用途为公用设施用地。					
地块五 主要 拐点 坐标	序号	X	Y	序号	X	Y
	J1	4108977.688	37571856.582	J8	4109019.415	37572124.512
	J2	4108983.262	37571892.357	J9	4109021.578	37572135.431
	J3	4108988.901	37571928.453	J10	4109026.920	37572158.831
	J4	4108996.703	37571978.463	J11	4108745.796	37572083.472
	J5	4109001.342	37572008.202	J12	4108780.303	37571954.160
	J6	4109010.550	37572067.433	J13	4108971.621	37571964.909
	J7	4109016.255	37572106.212	(CGCS 2000)		
地块五 位置 示意图						

拟征收地块基本情况表

项目 基本情况	孝义市人民政府拟征收集体土地 68.8992 公顷，涉及崇文街道瑶圃村等 8 个乡镇（街道）19 个村，所申请用地需报山西省人民政府审批。		
地块六 基本情况	申报面积 0.6267 公顷，涉及胜溪湖街道河底村 0.6267 公顷，拟规划用途为工矿用地。		
地块六 主要 拐点 坐标	序号	X	Y
	J1	4106113.640	37568723.073
	J2	4106093.323	37568828.946
	J3	4106085.533	37568867.924
	J4	4106083.956	37568874.993
	J5	4106044.520	37568866.137
	J6	4106059.575	37568789.999
	J7	4106074.630	37568713.861
			(CGCS 2000)
地块六 位置 示意图			

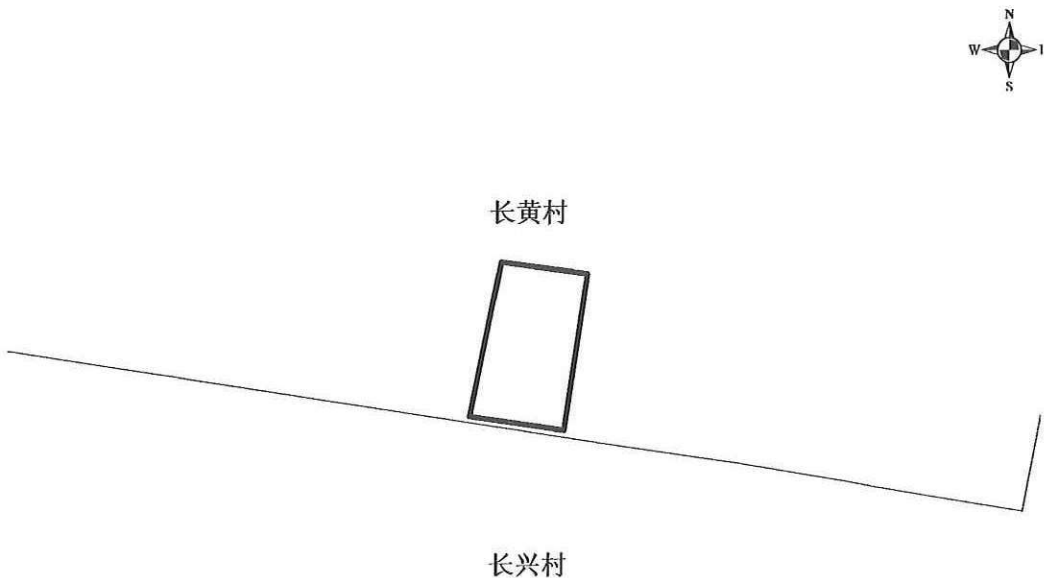
拟征收地块基本情况表

项目基本情况	孝义市人民政府拟征收集体土地 68.8992 公顷，涉及崇文街道瑶圃村等 8 个乡镇（街道）19 个村，所申请用地需报山西省人民政府审批。																																																																																																						
地块七基本情况	申报面积 2.8350 公顷，涉及胜溪湖街道西许村 2.8350 公顷，拟规划用途为工矿用地。																																																																																																						
地块七主要拐点坐标	<table style="width: 100%; border-collapse: collapse;"> <thead> <tr> <th style="width: 5%;">序号</th> <th style="width: 20%;">X</th> <th style="width: 20%;">Y</th> <th style="width: 5%;">序号</th> <th style="width: 20%;">X</th> <th style="width: 20%;">Y</th> </tr> </thead> <tbody> <tr><td>J1</td><td>4107655.361</td><td>37563501.188</td><td>J17</td><td>4107674.668</td><td>37563640.882</td></tr> <tr><td>J2</td><td>4107651.299</td><td>37563511.952</td><td>J18</td><td>4107707.706</td><td>37563637.652</td></tr> <tr><td>J3</td><td>4107656.134</td><td>37563512.752</td><td>J19</td><td>4107678.697</td><td>37563693.262</td></tr> <tr><td>J4</td><td>4107655.328</td><td>37563517.592</td><td>J20</td><td>4107653.908</td><td>37563616.009</td></tr> <tr><td>J5</td><td>4107652.425</td><td>37563547.352</td><td>J21</td><td>4107595.132</td><td>37563614.833</td></tr> <tr><td>J6</td><td>4107642.079</td><td>37563547.352</td><td>J22</td><td>4107596.333</td><td>37563681.304</td></tr> <tr><td>J7</td><td>4107668.221</td><td>37563552.242</td><td>J23</td><td>4107681.114</td><td>37563698.092</td></tr> <tr><td>J8</td><td>4107676.279</td><td>37563545.792</td><td>J24</td><td>4107686.755</td><td>37563703.732</td></tr> <tr><td>J9</td><td>4107690.784</td><td>37563543.372</td><td>J25</td><td>4107715.765</td><td>37563710.982</td></tr> <tr><td>J10</td><td>4107684.337</td><td>37563549.822</td><td>J26</td><td>4107741.998</td><td>37563759.253</td></tr> <tr><td>J11</td><td>4107694.007</td><td>37563568.352</td><td>J27</td><td>4107770.512</td><td>37563705.882</td></tr> <tr><td>J12</td><td>4107695.619</td><td>37563578.022</td><td>J28</td><td>4107585.061</td><td>37563648.547</td></tr> <tr><td>J13</td><td>4107693.201</td><td>37563594.142</td><td>J29</td><td>4107585.061</td><td>37563574.672</td></tr> <tr><td>J14</td><td>4107702.066</td><td>37563615.902</td><td>J30</td><td>4107585.061</td><td>37563500.797</td></tr> <tr><td>J15</td><td>4107694.813</td><td>37563614.292</td><td>J31</td><td>4107652.492</td><td>37563500.574</td></tr> <tr><td>J16</td><td>4107688.367</td><td>37563608.642</td><td></td><td></td><td>(CGCS 2000)</td></tr> </tbody> </table>	序号	X	Y	序号	X	Y	J1	4107655.361	37563501.188	J17	4107674.668	37563640.882	J2	4107651.299	37563511.952	J18	4107707.706	37563637.652	J3	4107656.134	37563512.752	J19	4107678.697	37563693.262	J4	4107655.328	37563517.592	J20	4107653.908	37563616.009	J5	4107652.425	37563547.352	J21	4107595.132	37563614.833	J6	4107642.079	37563547.352	J22	4107596.333	37563681.304	J7	4107668.221	37563552.242	J23	4107681.114	37563698.092	J8	4107676.279	37563545.792	J24	4107686.755	37563703.732	J9	4107690.784	37563543.372	J25	4107715.765	37563710.982	J10	4107684.337	37563549.822	J26	4107741.998	37563759.253	J11	4107694.007	37563568.352	J27	4107770.512	37563705.882	J12	4107695.619	37563578.022	J28	4107585.061	37563648.547	J13	4107693.201	37563594.142	J29	4107585.061	37563574.672	J14	4107702.066	37563615.902	J30	4107585.061	37563500.797	J15	4107694.813	37563614.292	J31	4107652.492	37563500.574	J16	4107688.367	37563608.642			(CGCS 2000)
序号	X	Y	序号	X	Y																																																																																																		
J1	4107655.361	37563501.188	J17	4107674.668	37563640.882																																																																																																		
J2	4107651.299	37563511.952	J18	4107707.706	37563637.652																																																																																																		
J3	4107656.134	37563512.752	J19	4107678.697	37563693.262																																																																																																		
J4	4107655.328	37563517.592	J20	4107653.908	37563616.009																																																																																																		
J5	4107652.425	37563547.352	J21	4107595.132	37563614.833																																																																																																		
J6	4107642.079	37563547.352	J22	4107596.333	37563681.304																																																																																																		
J7	4107668.221	37563552.242	J23	4107681.114	37563698.092																																																																																																		
J8	4107676.279	37563545.792	J24	4107686.755	37563703.732																																																																																																		
J9	4107690.784	37563543.372	J25	4107715.765	37563710.982																																																																																																		
J10	4107684.337	37563549.822	J26	4107741.998	37563759.253																																																																																																		
J11	4107694.007	37563568.352	J27	4107770.512	37563705.882																																																																																																		
J12	4107695.619	37563578.022	J28	4107585.061	37563648.547																																																																																																		
J13	4107693.201	37563594.142	J29	4107585.061	37563574.672																																																																																																		
J14	4107702.066	37563615.902	J30	4107585.061	37563500.797																																																																																																		
J15	4107694.813	37563614.292	J31	4107652.492	37563500.574																																																																																																		
J16	4107688.367	37563608.642			(CGCS 2000)																																																																																																		
地块七位置示意图	<p>The map shows the location of Block 7 (西许村) within a larger geographical context. It is situated between Xinmin Village (新民村) to the west and East Xu Village (东许村) to the east. Shangzhuang Village (上庄村) is located to the northeast. A compass rose in the upper right corner indicates the cardinal directions: North (N), South (S), East (E), and West (W).</p>																																																																																																						

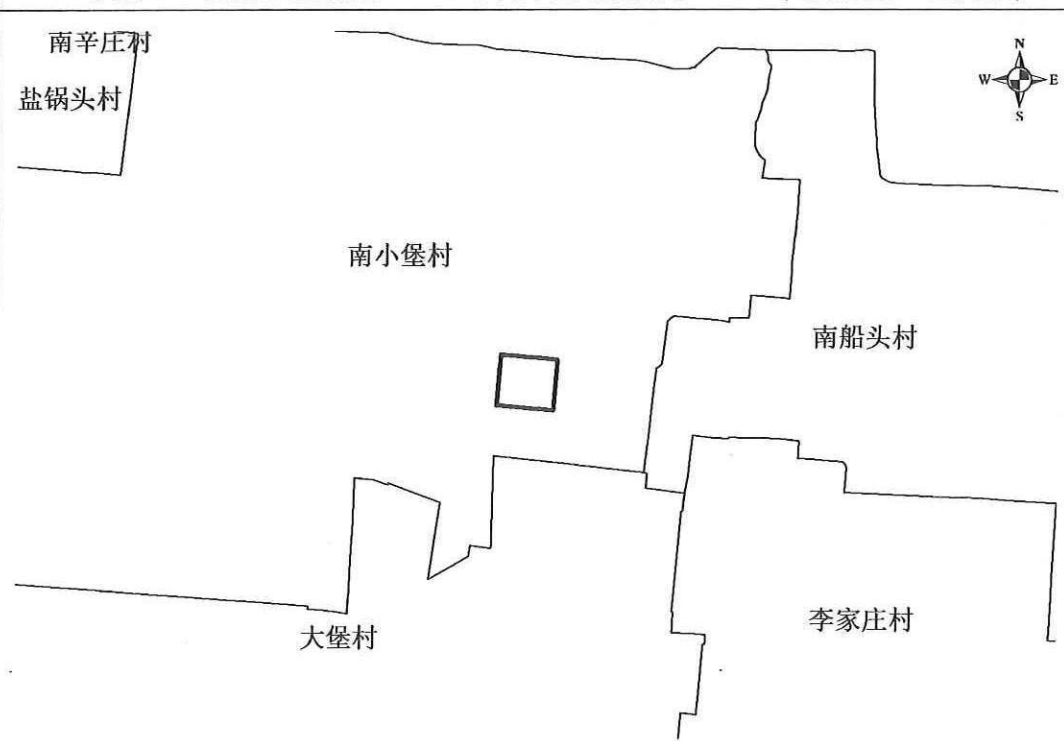
拟征收地块基本情况表

项目基本情况	孝义市人民政府拟征收集体土地 68.8992 公顷，涉及崇文街道瑶圃村等 8 个乡镇（街道）19 个村，所申请用地需报山西省人民政府审批。					
地块八基本情况	申报面积 15.3938 公顷，涉及大孝堡镇东盘粮村 15.3938 公顷，拟规划用途为工矿用地。					
地块八主要拐点坐标	序号	X	Y	序号	X	Y
	J1	4106892.346	37576051.351	J11	4106326.787	37575999.503
	J2	4106888.211	37576069.525	J12	4106334.235	37575963.064
	J3	4106882.850	37576093.082	J13	4106467.600	37575983.821
	J4	4106856.170	37576210.329	J14	4106600.964	37576004.578
	J5	4106829.490	37576327.576	J15	4106600.243	37576009.534
	J6	4106692.294	37576301.914	J16	4106636.566	37576014.247
	J7	4106555.099	37576276.252	J17	4106729.632	37576028.096
	J8	4106417.903	37576250.589	J18	4106801.509	37576038.345
	J9	4106280.708	37576224.927	J19	4106873.386	37576048.593
	J10	4106303.747	37576112.215	(CGCS 2000)		
地块八位置示意图						

拟征收地块基本情况表

项目 基本情况	孝义市人民政府拟征收集体土地 68.8992 公顷，涉及崇文街道瑶圃村等 8 个乡镇（街道）19 个村，所申请用地需报山西省人民政府审批。															
地块九 基本情况	申报面积 2.5289 公顷，涉及大孝堡镇长黄村 2.5289 公顷，拟规划用途为工矿用地。															
地块九 主要 拐点 坐标	<table style="margin-left: auto; margin-right: auto;"> <thead> <tr> <th style="text-align: left;">序号</th> <th style="text-align: center;">X</th> <th style="text-align: center;">Y</th> </tr> </thead> <tbody> <tr> <td>J1</td> <td style="text-align: center;">4110328.119</td> <td style="text-align: center;">37576411.242</td> </tr> <tr> <td>J2</td> <td style="text-align: center;">4110312.551</td> <td style="text-align: center;">37576526.642</td> </tr> <tr> <td>J3</td> <td style="text-align: center;">4110106.467</td> <td style="text-align: center;">37576495.452</td> </tr> <tr> <td>J4</td> <td style="text-align: center;">4110124.993</td> <td style="text-align: center;">37576369.712</td> </tr> </tbody> </table> <p style="text-align: right;">(CGCS 2000)</p>	序号	X	Y	J1	4110328.119	37576411.242	J2	4110312.551	37576526.642	J3	4110106.467	37576495.452	J4	4110124.993	37576369.712
序号	X	Y														
J1	4110328.119	37576411.242														
J2	4110312.551	37576526.642														
J3	4110106.467	37576495.452														
J4	4110124.993	37576369.712														
地块九 位置 示意图	 <p>The diagram shows a rectangular plot representing Block 9. Above the plot is the label '长黄村' (Changhuang Village) and below it is '长兴村' (Changxing Village). A north-south compass rose is located in the upper right corner of the diagram area.</p>															

拟征收地块基本情况表

项目 基本情况	孝义市人民政府拟征收集体土地 68.8992 公顷，涉及崇文街道瑶圃村等 8 个乡镇（街道）19 个村，所申请用地需报山西省人民政府审批。																																	
地块十 基本情况	申报面积 1.9815 公顷，涉及大孝堡镇南小堡村 1.9815 公顷，拟规划用途为工矿用地。																																	
地块十 主要 拐点 坐标	<table style="width: 100%; border-collapse: collapse;"> <thead> <tr> <th style="text-align: left;">序号</th> <th style="text-align: center;">X</th> <th style="text-align: center;">Y</th> </tr> </thead> <tbody> <tr><td>J1</td><td style="text-align: center;">4112633.743</td><td style="text-align: center;">37579396.513</td></tr> <tr><td>J2</td><td style="text-align: center;">4112626.827</td><td style="text-align: center;">37579475.060</td></tr> <tr><td>J3</td><td style="text-align: center;">4112624.815</td><td style="text-align: center;">37579495.554</td></tr> <tr><td>J4</td><td style="text-align: center;">4112624.514</td><td style="text-align: center;">37579498.619</td></tr> <tr><td>J5</td><td style="text-align: center;">4112622.622</td><td style="text-align: center;">37579517.899</td></tr> <tr><td>J6</td><td style="text-align: center;">4112619.992</td><td style="text-align: center;">37579544.700</td></tr> <tr><td>J7</td><td style="text-align: center;">4112487.816</td><td style="text-align: center;">37579533.445</td></tr> <tr><td>J8</td><td style="text-align: center;">4112492.136</td><td style="text-align: center;">37579484.026</td></tr> <tr><td>J9</td><td style="text-align: center;">4112492.171</td><td style="text-align: center;">37579483.635</td></tr> <tr><td>J10</td><td style="text-align: center;">4112500.827</td><td style="text-align: center;">37579385.350</td></tr> </tbody> </table> <p style="text-align: right;">(CGCS 2000)</p>	序号	X	Y	J1	4112633.743	37579396.513	J2	4112626.827	37579475.060	J3	4112624.815	37579495.554	J4	4112624.514	37579498.619	J5	4112622.622	37579517.899	J6	4112619.992	37579544.700	J7	4112487.816	37579533.445	J8	4112492.136	37579484.026	J9	4112492.171	37579483.635	J10	4112500.827	37579385.350
序号	X	Y																																
J1	4112633.743	37579396.513																																
J2	4112626.827	37579475.060																																
J3	4112624.815	37579495.554																																
J4	4112624.514	37579498.619																																
J5	4112622.622	37579517.899																																
J6	4112619.992	37579544.700																																
J7	4112487.816	37579533.445																																
J8	4112492.136	37579484.026																																
J9	4112492.171	37579483.635																																
J10	4112500.827	37579385.350																																
地块十 位置 示意图	 <p>The map shows the geographical context of the land parcels. The parcels are located within Nanyang Village (南小堡村). Surrounding villages include Nanyang Village (南辛庄村), Yanguotou Village (盐锅头村), Nanyang Village (南船头村), Dabao Village (大堡村), and Li家庄村 (李家庄村). A north arrow is located in the upper right corner of the map area.</p>																																	


拟征收地块基本情况表

项目基本情况	孝义市人民政府拟征收集体土地 68.8992 公顷，涉及崇文街道瑶圃村等 8 个乡镇（街道）19 个村，所申请用地需报山西省人民政府审批。					
地块十一基本情况	申报面积 4.2555 公顷，涉及梧桐镇旧尉屯村 4.2495 公顷、新尉屯村 0.0060 公顷，拟规划用途为工矿用地。					
地块十一主要拐点坐标	序号	X	Y	序号	X	Y
	J1	4104491.148	37571957.771	J14	4104277.676	37572043.583
	J2	4104491.148	37571992.801	J15	4104271.649	37572022.587
	J3	4104491.148	37572006.248	J16	4104407.791	37572043.470
	J4	4104510.143	37572008.368	J17	4104421.163	37571956.281
	J5	4104500.009	37572074.447	J18	4104426.280	37572555.186
	J6	4104444.856	37572066.706	J19	4104415.497	37572625.496
	J7	4104441.502	37572084.084	J20	4104403.064	37572706.565
	J8	4104404.627	37572078.805	J21	4104316.981	37572705.176
	J9	4104392.977	37572077.112	J22	4104230.897	37572703.786
	J10	4104330.863	37572066.523	J23	4104241.896	37572629.098
	J11	4104330.863	37572058.779	J24	4104252.895	37572554.403
	J12	4104292.873	37572055.455	J25	4104256.611	37572529.164
	J13	4104292.873	37572043.583	(CGCS 2000)		
地块十一位置示意图						

拟征收地块基本情况表

项目 基本情况	孝义市人民政府拟征收集体土地 68.8992 公顷，涉及崇文街道瑶圃村等 8 个乡镇（街道）19 个村，所申请用地需报山西省人民政府审批。					
地块十二 基本情况	申报面积 9.0396 公顷，涉及梧桐镇中王屯村 9.0396 公顷，拟规划用途为工矿用地。					
地块十二 主要 拐点 坐标	序号	X	Y	序号	X	Y
	J1	4105937.124	37573697.068	J10	4105817.430	37574140.352
	J2	4105932.893	37573731.518	J11	4105799.198	37574125.589
	J3	4105921.761	37573822.166	J12	4105686.519	37574103.433
	J4	4105910.628	37573912.814	J13	4105728.675	37573749.774
	J5	4105899.496	37574003.461	J14	4105733.944	37573750.350
	J6	4105888.363	37574094.109	J15	4105744.504	37573662.042
	J7	4105880.294	37574159.807	J16	4105778.040	37573668.140
	J8	4105879.562	37574165.766	J17	4105857.582	37573682.604
	J9	4105838.977	37574157.798	(CGCS 2000)		
地块十二 位置 示意图						

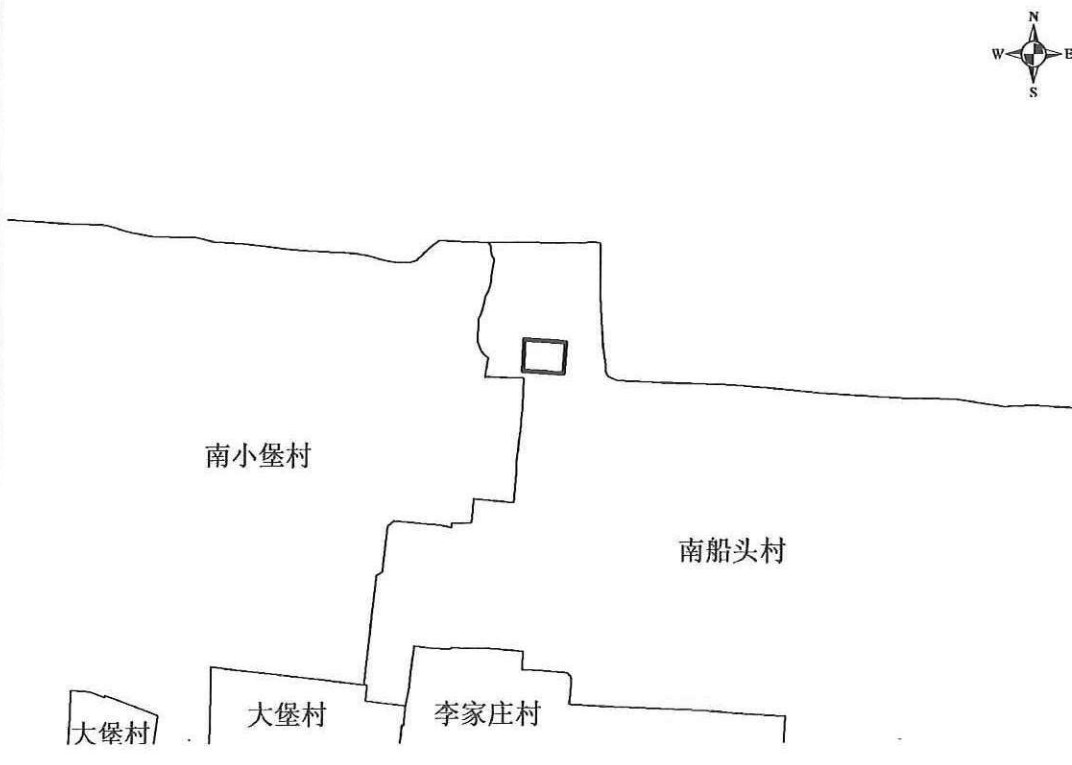
拟征收地块基本情况表

项目 基本情况	孝义市人民政府拟征收集体土地 68.8992 公顷，涉及崇文街道瑶圃村等 8 个乡镇（街道）19 个村，所申请用地需报山西省人民政府审批。				
地块十三 基本情况	申报面积 0.1066 公顷，涉及梧桐镇西王屯村 0.1066 公顷，拟规划用途为工矿用地。				
地块十三 主要 拐点 坐标	序号	X	Y	序号	Y
	J1	4105292.998	37572755.409	J10	37572761.976
	J2	4105292.276	37572760.403	J11	37572778.380
	J3	4105267.492	37572758.489	J12	37572778.982
	J4	4105265.095	37572758.304	J13	37572764.774
	J5	4105261.091	37572757.624	J14	37572763.462
	J6	4105246.020	37572757.624	J15	37572759.657
	J7	4105232.783	37572757.624	J16	37572775.364
	J8	4105229.046	37572757.624	J17	37572749.234
	J9	4105216.391	37572761.976	(CGCS 2000)	
地块十三 位置 示意图					

拟征收地块基本情况表

项目基本情况	孝义市人民政府拟征收集体土地 68.8992 公顷，涉及崇文街道瑶圃村等 8 个乡镇（街道）19 个村，所申请用地需报山西省人民政府审批。					
地块十四基本情况	申报面积 20.6183 公顷，涉及驿马乡大沟村 2.5648 公顷、前驿马村 1.9428 公顷、西大会村 16.1107 公顷，拟规划用途为工矿用地。					
地块十四主要拐点坐标	序号	X	Y	序号	X	Y
	J1	4101094.556	37556869.067	J14	4101218.907	37558056.790
	J2	4101114.782	37556936.080	J15	4101180.088	37558131.766
	J3	4101073.936	37557117.677	J16	4101176.368	37558137.098
	J4	4101075.571	37557134.182	J17	4101166.686	37558185.125
	J5	4101005.589	37557025.997	J18	4101170.390	37558223.214
	J6	4101006.305	37557024.765	J19	4101092.624	37558323.134
	J7	4101047.828	37556876.397	J20	4101082.628	37558323.863
	J8	4101067.705	37556872.557	J21	4100813.165	37558253.255
	J9	4101151.952	37557599.532	J22	4100810.350	37558181.638
	J10	4101178.810	37557711.605	J23	4100934.972	37557966.404
	J11	4101255.206	37557926.300	J24	4101044.102	37557718.830
	J12	4101264.627	37557943.910	J25	4101048.629	37557584.255
	J13	4101239.099	37558038.102	(CGCS 2000)		
地块十四位置示意图						

拟征收地块基本情况表

项目 基本情况	孝义市人民政府拟征收集体土地 68.8992 公顷，涉及崇文街道瑶圃村等 8 个乡镇（街道）19 个村，所申请用地需报山西省人民政府审批。																		
地块十五 基本情况	申报面积 0.8333 公顷，涉及大孝堡镇南船头村 0.8333 公顷，拟规划用途为交通运输用地。																		
地块十五 主要 拐点 坐标	<table style="margin-left: auto; margin-right: auto;"> <thead> <tr> <th style="text-align: left;">序号</th> <th style="text-align: center;">X</th> <th style="text-align: center;">Y</th> </tr> </thead> <tbody> <tr> <td>J1</td> <td style="text-align: center;">4113189.693</td> <td style="text-align: center;">37580184.097</td> </tr> <tr> <td>J2</td> <td style="text-align: center;">4113181.823</td> <td style="text-align: center;">37580291.611</td> </tr> <tr> <td>J3</td> <td style="text-align: center;">4113105.502</td> <td style="text-align: center;">37580285.296</td> </tr> <tr> <td>J4</td> <td style="text-align: center;">4113103.681</td> <td style="text-align: center;">37580285.340</td> </tr> <tr> <td>J5</td> <td style="text-align: center;">4113111.434</td> <td style="text-align: center;">37580180.522</td> </tr> </tbody> </table> <p style="text-align: center;">(CGCS 2000)</p>	序号	X	Y	J1	4113189.693	37580184.097	J2	4113181.823	37580291.611	J3	4113105.502	37580285.296	J4	4113103.681	37580285.340	J5	4113111.434	37580180.522
序号	X	Y																	
J1	4113189.693	37580184.097																	
J2	4113181.823	37580291.611																	
J3	4113105.502	37580285.296																	
J4	4113103.681	37580285.340																	
J5	4113111.434	37580180.522																	
地块十五 位置 示意图	 <p>The diagram shows the location of Block 15 (highlighted with a small square) within a larger irregular boundary. The surrounding area is divided into several village plots labeled: 南小堡村 (Nanxiaobao Village) to the west, 南船头村 (Nanchoutou Village) to the east, 大堡村 (Dabao Village) to the southwest, and 李家庄村 (Lijiazhuang Village) to the south. A north arrow is located in the upper right corner of the diagram area.</p>																		

拟征收地块基本情况表

项目基本情况	孝义市人民政府拟征收集体土地 68.8992 公顷，涉及崇文街道瑶圃村等 8 个乡镇（街道）19 个村，所申请用地需报山西省人民政府审批。					
地块十六基本情况	申报面积 2.4447 公顷，涉及下栅乡下栅村 2.4447 公顷，拟规划用途工矿用地。					
地块十六主要拐点坐标	序号	X	Y	序号	X	Y
	J1	4105352.262	37570336.079	J10	4105157.245	37570286.675
	J2	4105334.428	37570382.607	J11	4105140.402	37570281.051
	J3	4105309.604	37570438.357	J12	4105094.248	37570270.056
	J4	4105189.186	37570389.098	J13	4105107.641	37570206.380
	J5	4105205.926	37570348.190	J14	4105109.197	37570198.732
	J6	4105190.589	37570341.920	J15	4105157.547	37570210.251
	J7	4105173.847	37570382.823	J16	4105144.517	37570264.059
	J8	4105122.161	37570361.680	J17	4105204.891	37570284.292
	J9	4105146.885	37570306.394	J18	4105278.577	37570310.186
	(CGCS 2000)					
地块十六位置示意图						